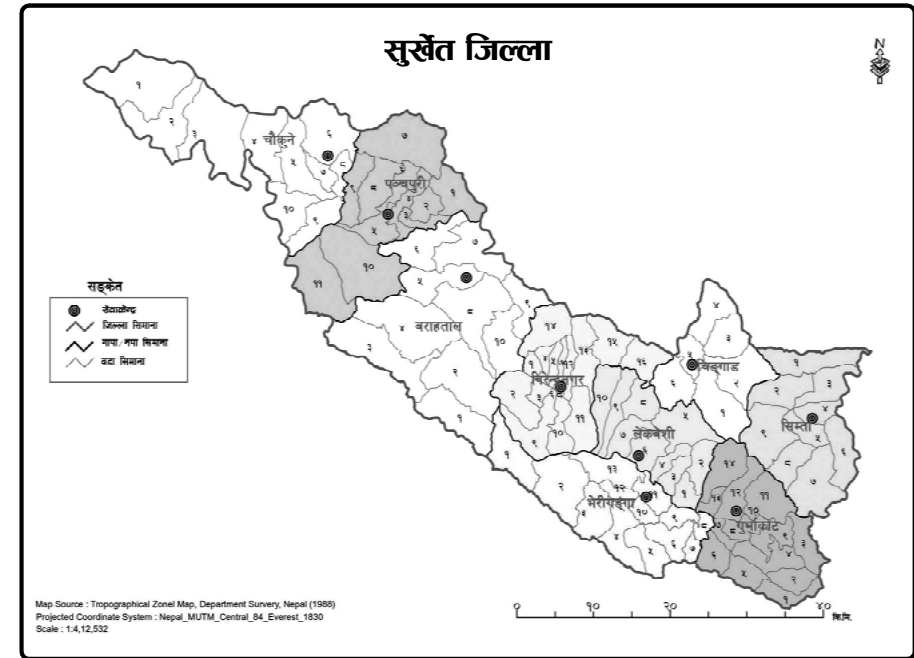




विपद् पूर्वतयारी तथा प्रतिकार्य योजना

आठौ संस्करण

(२०७७, आषाढ)



जिल्ला विपद् व्यवस्थापन समिति

सुर्खेत



नेपाल सरकार
गृह मन्त्रालय
जिल्ला प्रशासन कार्यालय

०८३-५२०१२१
५२०१२२
फ्याक्स नं.: ५२०३११

सुर्खेत

पत्र संख्या :
चलानी नम्बर :

वीरेन्द्रनगर



दुई शब्द

मुलुकका विभिन्न भागमा हरेक वर्ष मौसमजन्य प्राकृतिक प्रकोपका घटनाहरूबाट धेरै धनजनको क्षति हुँदै आएको छ । सुर्खेत जिल्लाको कमजोर भूबनोट, चुरे क्षेत्रको प्रचुरता, अव्यवस्थित बसोवास, तीब्र वन फडानी, अतिवृष्टि, अनावृष्टि आदिका कारणले विपद् तथा जोखिमका घटनाहरू वृद्धि भइरहेको छ । यस अवस्थालाई दृष्टिगत गरी विगत केही वर्षदेखि जिल्ला प्रशासन कार्यालय सुर्खेतको अगुवाईमा जिल्ला देवी प्रकोप उद्धार समितिबाट विपद् पूर्वतयारी तथा प्रतिकार्य योजना तयार गर्दै आएको व्यहोरा विदितै छ । वि.सं. २०७१ सालमा आएको भीषण बाढीको प्रकोपबाट यस जिल्लाले धनजनको ठुलो मात्रामा क्षति व्यहोर्नु परेको थियो । सोही वर्षको बाढी पहिरोबाट पिडित करिब २०० परिवार हालसम्म पनि विभिन्न अस्थायी शिविरमा रहेको अवस्था छ ।

हालै मात्र विश्वभर फैलिएको नयाँ विपद्को रूपमा देखिएको नोभेल कोरोना रोग (COVID-19) बाट यस जिल्ला पनि प्रभावित हुन सक्ने हुँदा सो को रोकथाम नियन्त्रण र संक्रमण फैलिन नदिन विभिन्न सुरक्षा सतर्कता अपनाउनु पर्ने हुन्छ भने शंकास्पद व्यक्तिहरूलाई क्वारेन्टिनको व्यवस्थापन, प्रभावित व्यक्तिहरूलाई आइसोलेसनको व्यवस्था र मृतकको शव व्यवस्थापन आदिको व्यवस्था गर्नुपर्ने हुँदा सो कार्यको समेत आकलन गरी विपद्को दृष्टिकोणबाट व्यवस्थापन गर्न पूर्व तयारी गर्नुपर्ने अवस्था विद्यमान रहेको छ ।

जिल्लामा विपद् व्यवस्थापन कार्य व्यवस्थित रूपमा सञ्चालन गर्न सरोकारवाला निकायहरूको प्रभावकारी सहयोग र समन्वय जुटाउन औपचारिक संयन्त्र एवं निर्णय आवश्यक हुने हुँदा विपद् पूर्व तयारी तथा प्रतिकार्य योजना तर्जुमा गरिएको छ । सम्बद्ध सबै विषयगत क्षेत्रका अगुवाहरू (Cluster Head) तथा जिल्ला विपद् व्यवस्थापन समितिका सम्पूर्ण सदस्यहरू, cluster मा आवद्ध सबै cluster सदस्यहरूसंगको निरन्तर छलफल तथा सहकार्य, विगतका भोगाई तथा सिकाई अनुभव समेतबाट यो विपद् प्रतिकार्य योजना तयार पार्ने काम भएको छ । साथै, सबै विषयगत क्षेत्रका अगुवाहरूको तयारी तथा महत्वपूर्ण राय सुझाव दिई यसलाई परिष्कृत गर्ने कार्यमा योगदान पुऱ्याउनुहुने जिल्लास्थित राजनैतिक दलका प्रमुखज्यूहरू, जिल्ला विपद् व्यवस्थापन समितिका सदस्यज्यूहरू समेतलाई विशेष धन्यवाद दिन चाहन्छु । साथै, परिमार्जन गर्न सहयोग, सहजीकरण, सम्पादन तथा छपाई कार्यमा सहयोग गर्ने नेपाल रेडक्रस सोसाइटी सुर्खेत, वातावरण सुधार समाज, स्याक नेपाल, सुन्दर नेपाल संस्था समेतलाई धन्यवाद दिन चाहन्छु ।

अन्तमा यस विपद् पूर्वतयारी तथा प्रतिकार्य योजनालाई प्रभावकारी कार्यान्वयन गर्न सम्बद्ध सबै निकायहरूबाट पूर्णरूपमा सहयोग पुग्ने अपेक्षा गरेको छु ।

२०७७ आषाढ

हिरालाल रेग्मी
प्रमुख जिल्ला अधिकारी
एवं अध्यक्ष
जिल्ला विपद् व्यावस्थापन समिति
सुर्खेत

प्रथम पटक प्रकाशन मिति : २०६८, फागुन
आठौँ पटक प्रकाशन मिति : २०७७, आषाढ
प्रकाशक : जिल्ला विपद् व्यवस्थापन समिति, सुर्खेत
फोन : ०८३-५२०१२१, ०८३-५२०१२३
फ्याक्स : ०८३-५२०३११
ईमेल : surkhetdao@gmail.com
Website : daosurkhet.moha.gov.np
सर्वाधिकार : जिल्ला विपद् व्यवस्थापन समिति, सुर्खेत
प्रकाशन सहयोग : नेपाल रेडक्रस सोसाइटी सुर्खेत जिल्ला शाखा, सुन्दर नेपाल संस्था, स्याक नेपाल, वातावरण सुधार समाज ।

योजना अद्यावधिक समिति

संयोजक :	श्री पदमलाल लामिछाने	जिल्ला प्रशासन कार्यालय, सुर्खेत
सदस्य :	गोविन्दप्रसाद आचार्य	नेपाल रेडक्रस सोसाइटी, सुर्खेत जिल्ला शाखा ।
सदस्य :	टीकाराम आचार्य	समाज जागरण केन्द्र (स्याक) नेपाल, सुर्खेत ।
सदस्य :	जगतकुमार केसी	वातावरण सुधार समाज, सुर्खेत ।
सदस्य :	खिमप्रसाद रेग्मी	सुन्दर नेपाल संस्था, सुर्खेत ।

मुद्रण : **मतानी छापाखाना (डिजिटल कलर प्रिन्टर्स)**
वीरेन्द्रनगर, सुर्खेत
फोन : ०८५-५२९६९५

विषयसूची

विषयवस्तु	पृष्ठ सङ्ख्या
परिच्छेद-१ : पृष्ठभूमि	१-२५
१.१ जिल्लाको सामान्य जानकारी तथा पृष्ठभूमि	१
१.२ जिल्लाको भौगोलिक भू-बनावट सम्बन्धी संक्षिप्त जानकारी	२
१.२.१ भू-धरातलीय स्वरूप र क्षेत्र	२
१.२.२ महाभारत श्रृङ्खला	२
१.२.३ मध्य मैदानी उपत्यका तथा पहाडी क्षेत्र	३
१.२.४ चुरे भावर श्रृङ्खला	३
१.२.५ भू-क्षेत्रको भिरालोपना	४
१.३ जनसंख्या	४
१.४ परिस्थिति तथा योजना तर्जुमासम्बन्धी पूर्वानुमान	४
१.५ सीमाना	६
१.६ भू-उपयोग	६
१.७ प्राकृतिक प्रकोपको अवस्था	६
१.८ विगत वर्षमा विपद्बाट भएको प्रभाव तथा पूर्वानुमान	८
१.९ जिल्लास्थित सरोकारवालाको स्रोत तथा क्षमता विश्लेषण	१३
१.१० बाह्य क्षमता	१४
१.११ प्रतिकार्य योजनाको अपेक्षित नतिजा	१७
१.१२ प्राकृतिक प्रकोपको पूर्व तयारी योजनाको उद्देश्य	१८
१.१३ विपद् तयारी योजनाको उद्देश्यहरू	१८
१.१४ क्षेत्रगत अवधारणा	१८-१९
१.१५ विषयगत क्षेत्रका अगुवा संस्थाको सम्पर्क विवरण	२०-२१
१.६ जल तथा मौसम पूर्व सूचना	२२
परिच्छेद-२ : समन्वय, खोज तथा उद्धार उपसमिति	२६-४३
२.१ विषय क्षेत्रको परिचय : समन्वय, खोजी तथा उद्धार	२६
२.२ विपद्ले पुऱ्याउन सक्ने असरको अवस्था	२६
२.३ विषयगत उद्देश्य	२६
२.४ मानवीय सहयोगको मापदण्ड	२७
परिच्छेद-३ : खाद्यान्न तथा जीविकोपार्जन व्यवस्थापन उपसमिति	४४-४५
३.१ विषयगत क्षेत्रको परिचय : खाद्यान्न तथा जीविकोपार्जन व्यवस्थापन	४४
३.२ उद्देश्य	४४
३.२.१ सामान्य उद्देश्य	४५

विषयवस्तु	पृष्ठ सङ्ख्या
३.२.२ विशिष्ट उद्देश्य	४५
३.३ निकायगत स्रोत साधनको आँकलन	४८
३.४ मानवीय सहयोग मापदण्ड	४८
परिच्छेद-४ : गैर खाद्य तथा अस्थायी आश्रयस्थल व्यवस्थापन उपसमिति	५०-५६
४.१ अनुमानित अवस्था	५०
४.२ विपद्बाट सम्भावित मानवीय असरहरू	५०
४.३ उद्देश्य	५१
४.३.१ सामान्य उद्देश्य	५१
४.३.२ विशिष्ट उद्देश्य	५१
४.४ न्यूनतम मापदण्ड	५१
४.४.१ न्यूनतम कार्यहरू	५१
४.४.२ अनुगमन तथा मूल्याङ्कका लागि सूचकहरू	५१
४.५ लागत विवरण	५४
४.६ मानवीय सहयोग सम्बन्धी मापदण्ड	५६
परिच्छेद-५ : सूचना तथा राहत व्यवस्थापन उपसमिति	५६-६०
५.१ विषय क्षेत्रको परिचय : सूचना तथा राहत व्यवस्थापन उपसमिति	५७
५.२ यस समितिका सूचना सम्बन्धी कार्यहरू	५८
५.३ समन्वय	५८
५.४ राहत व्यवस्थापन सम्बन्धी कार्य	५८
५.५ ढुवानी	५९
५.६ अनुगमन	५९
५.७ राहत अर्न्तगत पहिलो चरणमा	५९
५.८ स्रोतका आधारहरू	६०
५.९ टीम	६०
परिच्छेद-६ : खानेपानी तथा सरसफाइ व्यवस्थापन उपसमिति	६१-६६
६.१ अनुमानित अवस्था	६१
६.२ उद्देश्यहरू	६१
६.२.१ विषयगत उद्देश्य	६१
६.२.२ विशिष्ट उद्देश्य	६१
६.३ प्रतिकार्य योजना	६५
६.४ खानेपानी तथा सरसफाइका क्षेत्रमा मानवीय सहयोगका न्यूनतम मापदण्ड	६७
परिच्छेद-७ : स्वास्थ्य तथा पोषण उपसमिति	६७-८६
७.१ अनुमानित अवस्था	६७
७.२ विषयगत उद्देश्य	६७

विषयवस्तु	पृष्ठ सङ्ख्या
७.३ विशिष्ट उद्देश्य (स्वास्थ्य)	६८
७.४ विशिष्ट उद्देश्य (पोषण)	६८
७.५ मुख्य विपद्को किसिम : भूडो पखाला/आउँ	७३
७.६ मुख्य विपद्को किसिम : डेंगु र स्क्रब टाईफस	७४
७.७ श्वास प्रशवास रोग (ARI) र रुघा खोकी/फ्लु	७५
७.८ मुख्य विपद्को किसिम कोभिड-१९ महामारी	७६
७.९ स्वास्थ्य तथा पोषण	७९
७.८.१ प्रकोप जोखिम विश्लेषण	८२
७.९ सुर्खेत जिल्लामा रहेका एम्बुलेन्सहरूको विवरण	८३
७.१० स्थानीय तहमा खटिएका स्वास्थ्य संयोजक तथा सह-संयोजक	८४
७.११ मानवीय सहयोगसम्बन्धी न्यूनतम मापदण्ड	८६
परिच्छेद-८ : शिक्षा तथा संरक्षण व्यवस्थापन उपसमिति	८६-९७
८.१ शिक्षा उपसमिति	८६
८.१.१ वस्तुस्थिति	८६
८.१.२ समष्टिगत उद्देश्य	८६
८.१.३ विशिष्ट उद्देश्य	८७
८.१.४ शिक्षामा मानवीय सहयोग सम्बन्धी न्यूनतम मापदण्ड	८७
८.१.५ आधारभूत (प्राथमिक) तहका लागि	८७
८.१.६ विपद् सम्बन्धी परिस्थिति : बाढीका सम्भावित मानवीय असर (शिक्षा)	९१
८.१.७ द्रुत उद्धार कार्य समिति	९७
८.२ अनुमानित अवस्था	१००
८.२.१ संरक्षण किन	१००
८.२.२ प्रभावित क्षेत्रमा हुन सक्ने मानवीय अवस्था	१०१
८.२.३ उद्देश्य	१०२
८.२.४ अबको रणनीति	१०३
८.२.५ न्यूनतम कार्यहरू	१०८
८.२.६ संरक्षणमा मानवीय सहयोगको न्यूनतम मापदण्ड	१०९
८.२.७ न्यूनतम आवश्यक गैरखाद्य सामग्रीहरूको सूची	१०९
परिच्छेद-९ : भौतिक पूर्वाधार विकास तथा पुनर्निर्माण व्यवस्थापन उपसमिति	११२-११५
९.१ अनुमानित अवस्था	११२
९.२ उद्देश्य	११२
९.३ प्रतिकार्य योजना	११५
९.४ गतिविधि र श्रोत	११५

विषयवस्तु	पृष्ठ सङ्ख्या
परिच्छेद-१० : कार्यान्वयन र पुनरावलोकन रणनीति	११६
११.१ विपद् प्रतिकार्य पूर्वतयारी योजना क्रियाशील हुने	११६
११.२ विपद् प्रतिकार्य पूर्वतयारी योजनाको कार्यान्वयन	११६
११.३ विपद् प्रतिकार्य पूर्वतयारी योजनाको नियमित समीक्षा तथा अद्यावधि	११६
११.४ सहयोग र समन्वय	११६
परिच्छेद-११ : प्रतिवेदन तथा अभिलेखन	११७
१२.१ प्रतिवेदन तथा सञ्चार	११७
१२.२ संस्थागत व्यवस्था	११७
१२.३ अभिलेखीकरण	११७
१२.४ अनुमोदन प्रक्रिया	११७
सन्दर्भ सामग्री पुनरावलोकन	११८
अनुसूचीहरू	११९-१२४

परिच्छेद : १ पृष्ठभूमि

१.१ जिल्लाको सामान्य जानकारी तथा पृष्ठभूमि

सुर्खेत जिल्ला चुरे पहाड र महाभारत शृङ्खलाको बीचमा अवस्थित कमजोर भू-धरातल भएको पहाडी जिल्ला हो। यो जिल्ला २८°२०"-२८°५८" उत्तरी अक्षांश र ८०°५९"-८२°०२" पूर्वी देशान्तरभित्र रहेको छ। समुन्द्र सतहबाट १९८ मीटर देखि २३६७ मीटरसम्मको उचाईमा रहेको यसको कुल क्षेत्रफल २४५१ वर्ग कि.मी. रहेको छ। भौगोलिक दृष्टिले कमजोर पत्रे चट्टानले बनेको चुरे पर्वत शृङ्खला, बेसी तथा उपत्यका र महाभारत पर्वत रहेको यो जिल्ला उत्तरबाट दक्षिणतर्फ पानीढल भई पहिरोको दृष्टिले पनि संकटासन्न अवस्थामा रहेको जिल्ला हो। यस जिल्लाको पश्चिम क्षेत्रमा ज्वालामुखीबाट बनेका पहाड तथा कन्दराहरु छन्। जहाा अभैपनि अनेकौं धाजा फाटेको देख्न सकिन्छ। संयुक्त राष्ट्रसंघको २००४ को प्रतिवेदन अनुसार नेपाल विश्वका १९८ मुलुक मध्ये भूकम्पीय जोखिमका दृष्टिले ११औं स्थानमा, पानीजन्य प्रकोपको जोखिमका दृष्टिले ३०औं स्थानमा, र जलवायु परिवर्तनबाट उत्पन्न जोखिमका दृष्टिले चौथो स्थानमा रहेको छ। यसकारण नेपालमा विपद् जोखिम व्यवस्थापनमा उच्च सतर्कता आवश्यक देखिन्छ। संभावित विपद्को घटनाको पूर्वानुमान गरी विपद्पूर्व नै यथोचित पूर्वतयारीका कार्यहरु गरियो भने विपद्बाट हुनसक्ने मानविय क्षति र भौतिक, सामाजिक, सांस्कृतिक, प्राकृतिक र आर्थिक क्षेत्रमा हुने क्षति उल्लेख्य रुपमा न्यून गर्न सकिन्छ।

नेपालको औसत तापक्रम वृद्धिदर विश्वको औषत तापक्रम वृद्धिदरको तुलनामा बढी रहेको छ। तापक्रम वृद्धिको गति यही अनुपातमा रहने हो भने नेपालका करिब ३ हजार हिमनदी मध्ये तीन चौथाई हिमनदी आगामी सन् २०३० सम्ममा सुक्न सक्ने अनुमान विज्ञहरुले गरेका छन्। नेपालको धेरैजसो भू-भागहरु पत्रे चट्टान र खुकुलो भू-बनावट भएका कारण पहिरो, भूकम्प जस्ता प्रकोपका दृष्टिले जोखिमपूर्ण देखिन्छन्। सामान्यतया नेपालमा ८० देखि १०० वर्षको अन्तरालमा नेपालमा ठूलो भूकम्प जाने गरेको अध्ययनले देखाएको छ भने २०७२ साल वैशाख १२ गते विनासकारी भूकम्प गएको थियो जुन ८०/८१ वर्षको अन्तराल गएको थियो र यसका कारण नेपालका ३६ वटा जिल्ला प्रत्यक्ष प्रभावित भएका थिए। त्यसमध्ये पनि १४ वटा जिल्ला अन्यभन्दा बढी प्रभावित भएका थिए। यस भूकम्पका कारण ८८९१ जनाको मृत्यु भएको छ। २ लाख भन्दा बढी घरहरु क्षतीग्रस्त भएका थिए। यस प्रकोपबाटबाट २२ लाख व्यक्ति विस्थापित भएका छन्। २० देखि २१ हजार मानिसहरु घाइते भएका थिए। यस दुःखद घटनाबाट पाठ सिक्दै विपद्लाई टार्न नसकिए पनि आगामी दिनमा विपद्को प्रभाव न्यून गर्न आवश्यक पूर्वतयारी गर्नु नै उत्तम विकल्प हो। विभिन्न अध्ययन तथा प्रयोगबाट विपद् पूर्वतयारीका क्रियाकलापले विपद्बाट हुने मानवीय क्षति न्यून गर्न सकिने कुरा प्रमाणित भएको छ।

भेरी र कर्णाली नदी लगायत गोर्खाखोला, छिन्चुखोला, भुप्राखोला, चिङ्गाडखोला, गिरीघाटखोला, सोतखोला, नेवारेखोला, इत्रामखोला, खोर्केखोला एवम् निकासखोला जस्ता नदी र खोलाहरु यसै जिल्लाको भूभाग भएर

बग्ने भएकाले यो जिल्ला बाढीको उच्च जोखिममा रहेको छ भन्दा अतियुक्ति नहोला । जिल्लाको १३ प्रतिशत भूभाग चुरे र ४३ प्रतिशत भूभाग महाभारत पहाडले आगटेको हुनाले यस जिल्लामा पहिरोको जोखिम पनि उच्च नै रहेको छ । त्यसैगरी, आगलागी, महामारी र सडक दुर्घटना जस्ता प्रकोपहरूको जोखिम पनि यस जिल्लामा विद्यमान रहेको साथै हालै मात्र विश्वभर फैलिएको नयाँ विपद्को रूपमा देखिएको नोबेल कोरोना (कोभिड-१९) बाट यस जिल्ला पनि प्रभावित भएको हुँदा सोको रोकथाम, नियन्त्रण र संक्रमण फैलिन नदिन विभिन्न सुरक्षा सतर्कता अपनाउनु पर्ने भएकाले शंकास्पद व्यक्तिहरूलाई कावारेन्टनको व्यवस्थापन, प्रभावित व्यक्तिहरूलाई आइसोलेसनको व्यवस्था र मितृकको शव व्यवस्थापन गर्नुपर्ने हुँदा सोको समेत आकलन गरी विपद्को दृष्टिकोणबाट व्यवस्थापन गर्न पूर्व तयारी रहनु पर्ने अवस्था विद्यमान रहेको छ । प्रस्तुत विपद् पूर्वतयारी तथा प्रतिकार्य योजना यिनै विद्यमान प्रकोपका जोखिमलाई आंकलन गरी सबै सरोकारवालाहरूको सक्रिय सहभागीतामा प्रभावकारी प्रतिकार्य गर्न तयार गरिएको छ । भूकम्पको पूर्वसूचना गर्न र पूर्वानुमान गर्न गाह्रो भएपनि भूकम्पय जोखिमलाई कम गराउन आवश्यक योजना निर्माण र प्रभावकारी प्रतिकार्यलाई उच्च प्राथमिकतामा राखिएको छ ।

१.२ जिल्लाको भौगोलिक भू-बनावट सम्बन्धी संक्षिप्त जानकारी

१.२.१ भू-धरातलीय स्वरूप र क्षेत्र (Landscape and Area)

सुर्खेत जिल्ला भौगोलिक दृष्टिले अत्याधिक विविधता भएको जिल्लाको रूपमा लिन सकिन्छ । भौगोलिक अवस्थिति हेर्ने हो भने यो समुद्री सतहबाट १९८ मीटरदेखि २,३६७ मीटरसम्म फैलिएको छ । जिल्लाको भौगोलिक स्थिति र यसको स्वरूपलाई मुख्यतया यसको भू-आकृतिको बनोट, उचाईगत भिन्नता र भौगर्भिक संरचनाको आधारमा तीन प्रकारको प्रणालीमा विभाजन गरेर व्याख्या विश्लेषण गर्न सकिन्छ ।

१.२.२ महाभारत शृङ्खला (Mahabharat Range)

सुर्खेत जिल्लाको उत्तर-पूर्वमा अवस्थित जर्बुटा, नेटा, अवलचिङ, पाम्का, मटेला, रजेना, गर्पन, राकम, काप्रीचौर, लेखफर्सा, गुमी, रानीवास, तथा मध्यमा पर्ने लेखगाजा र पश्चिममा पर्ने छाप्रेमा पर्ने १,००० मीटरभन्दा माथिका उच्च पर्वतीय क्षेत्रहरू २० देखि ४० ढालीय कोणयुक्त प्राचीन चट्टानयुक्त महाभारत पर्वत श्रृङ्खलामा पर्दछ । अति उच्च ढालीय कोण (भिरोलोपन) भएका यी भू-क्षेत्रहरूमा कंकड खैरोमाटोको बाहुल्यता रहनुको साथै यो क्षेत्र भू-क्षयको दृष्टिकोणले पनि अति संवेदनशील रहेको छ । सुर्खेत जिल्लाको करिब ४३ प्रतिशत भू-भाग क्षेत्र महाभारत श्रृङ्खलाले ओगटेको छ ।

सुर्खेत जिल्लाको सबैभन्दा उच्च भू-भाग (२,३६७ मीटर) मटेलाको गुरासे डाडा हो । उच्च ढालीय कोण भएको पहाडी भीर, पाखा र खोंचहरूको बाहुल्यता भएको यस क्षेत्रमा निरन्तर रूपमा वर्षामा परेको पानीले उर्वर मलिलो माटोहरू बगाएर दक्षिणतर्फ रहेका समथर भू-भागहरूमा थुपार्ने हुदा दक्षिणतर्फ रहेका फाटिला मैदानी भागहरू बढी उर्वर रहन गएको छ । जिल्लाको उत्तरी भू-भागको भौगोलिक अवस्था एकै प्रकारको छैन । यस जिल्लाको च्यारकुले गाउँदेखि पूर्व राकम भेरी नदीसम्मको भू-भागलाई बीचमा पश्चिमबाट पूर्व बग्ने सिस्ताखोलाले दुई भागमा बाडिदिएको छ । काप्रीचौर, डाडाखाली, खानीखोलाको उत्तरी भागबाट बगेको पानी यसै खोलामा मिसिन्छ । उत्तरको बजेडीचौर, काफलकोट आदि क्षेत्रको पानी

पनि दक्षिणतर्फ रहेको यसै खोलामा मिसिन पुग्दछ । त्यसैगरी धरमपोखरा, लेखफर्सा, नेटा, अवलचिङ, पाम्का, मटेला, गर्पन, लेखगाजा, गढी, छाप्रे, विद्यापुर, वावियाचौर, पोखरीकाडा देखि वेतानसम्मका दक्षिणी पानी ढलबाट बगेका नदी तथा खोलाहरू भेरी नदीमा मिसिन आइपुग्छन् । जिल्लाको उत्तरी भेगमा अर्वास्थित पहाडी श्रृङ्खलाहरू परिवर्तित चट्टान, बलौटे ढुङ्गा र चुन ढुङ्गाले बनेको हुदा यस क्षेत्रमा प्राकृतिक सुरुङ्ग र गुफाहरू प्रशस्त पाइन्छन् । जाजुरा दह पनि यसै श्रृङ्खलाको दक्षिणी पानी ढलमा पर्दछ ।

१.२.३ मध्य मैदानी उपत्यका तथा पहाडी क्षेत्र (Middle Plains Valleys and Hills)

सुर्खेत जिल्लाको मध्यभागमा समुद्र सतहबाट २५० देखि १,००० मीटरसम्मको उचाई तथा १० देखि २० डिग्री सम्मको भू-धरातलीय मध्य-ढालीय कोणदेखि समथर मैदानी क्षेत्र रहेको छ । यस क्षेत्रमा पूर्ण विकसित पांगो माटो, बलौटे दोमट माटो, दोमट माटो र नवीनतम चट्टानीय संरचनाको बाहुल्यता रहेको छ । नदीको निक्षेपण मैदान, नदी, गहर भू-भाग संरचनात्मक उपत्यका तथा निम्न होचो पहाडी श्रृङ्खलामा यो क्षेत्र फैलिएको छ । माथिल्लो तथा नदीद्वारा थुपारिएको उर्वरा माटो भएको यो भौगोलिक संरचना सापेक्ष रूपमा कृषियोग्य रहेको छ । जिल्लाको भण्डे ४२ प्रतिशत भू-भाग ओगटेको यस क्षेत्रमा धान, गहुँ, र तोरीको खेती प्रचुर मात्रामा हुन्छ । करिब ८०.६ कि.मि. मा फैलिएको यो भित्री मधेसको भौगोलिक संरचनालाई बीच-बीचमा सानातिना थुम्काथुम्की तथा नदीनालाहरूले खण्डीकरण गरेको छ । सबै स्थानमा एकै प्रकारको चौडाइ नभए तापनि भेरी नदीको दाया-बाया दुबैतर्फ फैलिएको समथर जग्गा समेतलाई समेट्दा यसको सरदर चौडाइ ८ किलोमिटर जति हुन आउदछ ।

वि.सं. २०२३ सालभन्दा अगाडि यो भू-भागमा औलोको प्रकोप थियो र हिउदा महिनाहरूमा मात्र मानिसहरू बसोबास गर्ने गर्दथे । औलो उन्मूलन भएपश्चात पहाडी क्षेत्रमा बसोबास गर्ने मानिसहरू यस उपत्यकामा बसोबास गर्न थालेको तथ्याङ्कले देखाउछ । औलो प्रकोपकै कारणले गर्दा सुर्खेतलाई त्यसवेला कालापानीको नामबाट पनि चिन्ने गरिन्थ्यो । सुर्खेत जिल्लाको पूर्वमा पर्ने कल्याण, दशरथपुर, लेखफर्सा, गुमी, घुमखहरे, सहारे, मेहेलकुना, मैनतडा, छिन्चु तथा मध्य (सुर्खेत उपत्यकामा पर्ने वीरेन्द्रनगर नगरपालिका लगायत साविकका उत्तरगंगा र लाटीकोइली गा.वि.स.को साथै पश्चिमी भागमा पर्ने कुनाथरी, वावियाचौर, विद्यापुर, कल्याण, घाटगाजा र गुठु गा.वि.स.हरू यस भौगोलिक क्षेत्रमा पर्दछन् । भेरीनदीको दुवै किनाराको आसपासमा अवस्थित यी समथर फाट तथा उपत्यकाहरू निकै मलिलो भएकोले यो क्षेत्र कृषि प्रयोजनको लागि ज्यादै उपयुक्त रहेको छ । तर, यो क्षेत्रमा समुचित रूपमा सिंचाइको व्यवस्था भने हुन नसकेको अवस्था छ ।

१.२.४ चुरे भावर श्रृङ्खला (Churia-Bhavar Range)

सुर्खेत जिल्लाको दक्षिण भागमा समुद्र सतहबाट करिब १,००० देखि १,५०० मीटरसम्मको उचाई र ३० डिग्रीभन्दा बढी भू-धरातलीय ढालीय कोण भएको भेरी र बवई नदीको बीचमा फैलिएको कमजोर भू-संरचना भएको चुरिया (चुरे भावर) श्रृङ्खला पर्दछ । कंकड बलौटे माटोको अधिकता भएको यो भू-संरचना कृषिको लागि खासै उपयुक्त नहुने भए तापनि वन सम्पदाको लागि भने बढी उपयोगी देखिन्छ । सुर्खेत जिल्लाको दक्षिणमा अर्वास्थित यस चुरिया श्रृङ्खलामा बर्दिया राष्ट्रिय निकुञ्ज र साविकका लेखपराजुल, छिन्चु, तातापानी, हरिहरपुर गाविसहरू पर्दछन् । जिल्लाको कूल भौगोलिक क्षेत्रको भण्डे १३ प्रतिशत भू-भाग

चुरिया श्रृङ्खलाले ओगटेको छ ।

१.२.५ भू-क्षेत्रको भिरालोपना (Slope)

जमीनको भिरालोपना जति बढी हुन्छ, सोही अनुपातमा भू-क्षयको सम्भावना बढ्नुको साथै सो जमीनको उर्वरा शक्ति कम हुने र सिंचाईको सुविधा उपलब्ध गराउनुमा कठिनाई पर्दछ। पर्यावरणीय दृष्टिकोणले १८% सम्मको भिरालो जमीनमा (९० डिग्रीलाई शतप्रतिशत भिरालोपन मान्दा) न्यूनतम भू-क्षय हुने तथ्यलाई दृष्टिगत गरी कतिपय मुलुकले १८% भन्दा माथिको भिरालोपन भएको जमीनको भू-उपयोगलाई नियन्त्रण गरेको तथा ५% भन्दा माथिको भिरालो जमीनलाई पूर्णरूपले संरक्षित भूमिको रूपमा राखेको पाइन्छ। समग्रमा हेर्नुपर्दा ईसिमोडद्वारा वि.सं. २०५४ सालमा प्रकाशित नेपाल राज्यको ७५ वटै जिल्लाको विकास सम्बन्धी सूचकाङ्कको प्रतिवेदन अनुसार सुर्खेत जिल्लाको कूल क्षेत्रफल मध्ये ५०.२० प्रतिशत भू-भाग ३० डिग्रीभन्दा कम भिरालोपना भएको देखिन्छ। भू-बनोटको आधारमा सुर्खेत जिल्लालाई अध्ययन विश्लेषण गर्ने हो भने यहाको भौगोलिक अवस्थितिलाई गहिरा नदी र खोलाले सदिको देखि चिदै लगेको पहाडी जिल्लाको रूपमा हेर्नुपर्ने हुन्छ। सुर्खेत जिल्लाको भौगोलिक अवस्थितिलाई हेर्दा जिल्लाको दक्षिणतर्फ चुरिया भावर, बीचमा दुन उपत्यका र उत्तरतर्फ महाभारत पर्वत श्रृङ्खला पर्दछ।

सुर्खेत जिल्लाको भौगोलिक क्षेत्रको भिरालोपनाको अवस्था

भिरालोपना	वर्गीकरण	क्षेत्रफल (हेक्टरमा)
१	३ प्रतिशत भन्दा कम	१२१.५ (०.०५%)
२	३ देखि १५ प्रतिशत	१३,७७९.२ (५.५३%)
३	१५ देखि ३० प्रतिशत	१,११,१०२.४ (४४.६२%)
४	३० देखि ६० प्रतिशत	-
जम्मा		२,४९,०१६ (१००%)

स्रोत : जिल्ला भू-संरक्षण कार्यालय, सुर्खेत

१.३ जनसंख्या (Population)

वि.सं. २०३८ सालको जनगणना अनुसार सुर्खेत जिल्लाको जनसंख्या १,६६,१९६ मात्र थियो। यसपछि वि.सं. २०४८ सालमा लिइएको राष्ट्रिय जनगणना अनुसार सुर्खेत जिल्लाको कूल जनसंख्या २,२५,७६८ रहेको थियो, जसमा पुरुष १,११,८४३ (४९.५%) र महिलाहरूको जनसंख्या १,१३,९२५ (५०.५%) देखिएको थियो भने अर्को १० वर्षको अन्तरालमा अर्थात वि.सं. २०५८ सालको जनगणना अनुसार जिल्लाको कूल जनसंख्या २,८८,५२७ भएको देखिन्छ। २०६८ सालको गणनामा सुर्खेतको जनसंख्या ३,४०,३१८ (पुरुष १,६२,६७२ र महिला १,८०,६४६) रहेको देखिन्छ। जिल्लाको गाउँपालिका र नगरपालिकाको क्षेत्रफल र जनसङ्ख्या निम्नानुसार रहेको छ। हाल नेपाललाई पुनर्संरचना गरिएपश्चात निर्माण भएका स्थानीय तह र तिनले आगटेको क्षेत्रफल र जनसंख्या विवरण निम्नानुसार रहेको छ।

क्र.सं.	गाउँपालिका वा नगरपालिका	क्षेत्रफल (वर्गकिमी)	जम्मा जनसंख्या
१	वीरेन्द्रनगर नगरपालिका	२५६.०६	१००४५८
२	भेरीगंगा नगरपालिका	२५६.२०	४१४०७
३	गुर्भाकोट नगरपालिका	२२८.६२	४३७६५
४	पञ्चपुरी नगरपालिका	३२९.९०	३२२३१
५	लेखवैसी गाउँपालिका	१८०.९२	३०९२५
६	चौकुने गाउँपालिका	३८१.०१	२५२४०
६	बराहताल गाउँपालिका	४५५.०९	२६८०२
८	चिङगाड गाउँपालिका	१७०.१९	१७२७५
९	सिम्ता गाउँपालिका	२४१.६४	२५८५४

स्रोत : राजपत्र, २०७४ फागुन २६

सुर्खेत जिल्लाको विगत २०६८ को जनगणना तथा त्यसपछिका वर्षको अनुमानित जनसंख्या देहाय बमोजिम रहेको छ।

क्र.सं.	वि.सं.	जम्मा जनसंख्या	कैफियत
१	२०६८	३,४०,३१८	जनगणना २०६८
२	२०७३	३,८६,९०७	अनुमान
३	२०७४	३,९४,५६९	अनुमान
४	२०७५	४,०२,३८३	अनुमान
५	२०७६	४,१०,३५४	अनुमान

स्रोत : जिल्ला तथ्याङ्क कार्यालय, सुर्खेत

१.४ परिस्थिति तथा योजना तर्जुमासम्बन्धी पूर्वानुमान (Forecasting Situation and Plan Formulation)

सुर्खेत जिल्लामा वि.सं. २०६३, २०६४ र २०७१ मा आएको बाढी र २०७२ सालको भूकम्पको प्रभाव तथा २०६५ देखि २०७५ सम्म जिल्लामा गरिएका विपद् जोखिम न्यूनिकरणका क्रियाकलापहरूलाई मध्यनजर गरी वि.सं. २०७६ का लागि योजना तर्जुमा गरिएको छ। वि.सं. २०७१ श्रावणमा आएको बाढी पहिरोबाट हालसम्मकै सबैभन्दा बढी जनसंख्या प्रभावित भएको र आगामी दिनमा समेत विपद्को प्रभाव न्यून गर्न यस वर्ष २०७६ (सन् २०१९) लाई निम्न बमोजिम विपद्को असरको पूर्वानुमान गरी विपद् पूर्वतयारी प्रतिकार्य योजना तयार गरिएको छ।

१.५ ; Ld fg f (Borders)

कर्णाली प्रदेशको राजधानी सुर्खेत जिल्ला भएपनि विकासका दृष्टिले यो जिल्ला अन्यको तुलनामा पछ्याडि रहेको छ। यो जिल्ला कर्णाली क्षेत्रबाट काठमाण्डौ, नेपालगञ्ज, जाजरकोट लगायतको क्षेत्रमा जानका लागि प्रवेशद्वार हो। यसको सीमानामा निम्न जिल्लाहरू पर्दछन्।

पूर्व : सल्यान जिल्ला
पश्चिम : अछाम, डोटी, कैलाली जिल्ला
उत्तर : दैलेख, जाजरकोट जिल्ला
दक्षिण : बर्दिया जिल्ला

हावापानी :

अधिकतम तापक्रम : ४० डिग्री सेन्टीग्रेड
न्यूनतम तापक्रम : २५ डिग्री सेन्टीग्रेड

१.६ भू-उपयोग

सुर्खेत जिल्लाको श्रोत नक्शा अनुसार २४९०९६ हेक्टर जमिन कृषि योग्य र आवास क्षेत्रको भूमि ६६५९६ हेक्टर अर्थात कुल जग्गाको २६.०९६ प्रतिशत रहेको छ। यसैगरी जिल्ला कृषि विकास कार्यालयको ०६४/०६५ मा प्रकाशित गरेका प्रगती पुस्तिकामा खेती योग्य जमिन भूमि ५२२०० हेक्टर मात्र रहेको छ। अर्थात जिल्लाको कुल भूभाग मध्य २०.९६ प्रतिशत रहेको मध्य पनि ३७४४४ हेक्टर सो खेती गरिएको जमिन मध्य २९०९९ हेक्टर जमिनमा सिचाइ सुविधा उपलब्ध भएको छ भने वर्षभरि सिँचाइ सुविधा भएको ९९९४९ हेक्टर जमिन रहेको छ।

१.७ प्राकृतिक प्रकोपको अवस्था

सुर्खेत उपत्यका, चुरे पर्वत श्रृंखला र महाभारत पर्वतले ढाकिएको छ। यहाँ बबई, भेरी र कर्णाली नदीले सुर्खेतलाई चारैतिरबाट घेरेको अवस्था छ। यी बाहेक निम्न खोलाहरू पनि रहेका छन् :

- (क) **भुप्रा खोला** : रतु, गर्पन र वीरेन्द्रनगर भई भेरी नदीमा मिसिने यस खोलाको उद्गम महाभारत पर्वत श्रृंखलामा पर्दछ। हिउँदमा पानी नहुने र उक्त समयमा गिटी, बालुवा अत्यधिकरूपमा निकाल्नाले यो खोलाले वीरेन्द्रनगर नगरपालिकामा वर्षायाममा बाढी विपद् निम्त्याउने गर्छ।
- (ख) **सिम्ता खोला** : सुर्खेतको पूर्वउत्तरमा पर्ने सिम्ता दहबाट राकम वार्देपिपलको भेरीमा मिसिने यस खोलाले आफ्नै किनारमा रहेका खेतहरू कटान र बालुवा पटान गर्ने गर्दछ।
- (ग) **खहरेखोला** : गुमी र लेखफर्साबाट बग्दै भेरीमा मिसिने यो खोलामा पनि गिटी बालुवा भिक्ने काम भएदेखि यसका तटिय क्षेत्रमा बसोबास गर्ने समुदायहरू बाढीको जोखिममा रहेको देखिन्छ। लेखफर्सामा रहेको राते खोलाले पनि तटिय क्षेत्रमा रहेका समुदायमा पहिरो निम्त्याएको पाइन्छ।

(घ) **चिङ्गाड खोला** : अवलचिङ्ग, नेटा, पाम्का, मटेला र साटाखानी भई भेरीमा मिसिने यो नदीबाट सिँचाई गर्न सकिने सम्भावना रहेको छ।

(ङ) **गोछे खोला** : मालारानी, सहारे, मेहेलकुना हुँदै भेरीमा मिसिने यस खोलाले सिँचाई तथा माछा पालन र पानी घट्टमा सहयोगी भएको छ।

(च) **भेरी नदी** : काञ्जिरोवा हिमाल उद्गमस्थल भएको भेरी यस जिल्लाको पूर्वमा पर्ने राकमबाट पश्चिमतर्फ घाटगाउँको वीरगौडामा पुगेर कर्णाली नदीमा मिसिन्छ। यो नदीले बजेडीचौर, राकम, काप्रिचौर, धारापानी, घुमखहरे, दहचौर, सहारे, छिन्चु, कल्याण, साटाखानी, गुमी, लेखफर्सा, दशरथपुर, लेखपराजुल, हरिहरपुर, कुनाथरी, तरङ्गा, तातापानी र घाटगाउँलाई प्रभावित पार्दछ। यो नदीको किनारमा केही ठाउँमा बाढी प्रकोपको जोखिम छ, भने केही ठाउँमा नदीमा बगेर आएको फोहोरका कारण महामारी फैलन सक्ने सम्भावना पनि रहेको छ।

(छ) **कर्णाली** : मानसरोवर उद्गमस्थल भएको कर्णाली नदी सुर्खेत जिल्लाको पोखरीकाँडा हुँदै तातापानी, घाटगाउँ भएर बग्दछ। यो प्रसिद्ध र नेपालको दोस्रो ठूलो नदी हो।

(ज) **ईनाम खोला** : यो खहरे खोला हो र प्रायः सुख्खा नै देखिन्छ। यस खोलाको शिरमा पानीका मुहानहरू भएकाले यहाँको पानी वृहत भुप्रा खानेपानी संस्थान मार्फत खानेपानीमा प्रयोग भएको छ। यो खोला सुख्खा हुने हुनाले वर्षा याममा मात्र यसले क्षती पुऱ्याउन सक्ने भएकाले सजग र सचेत रहनु पर्ने देखिन्छ। विगत यस खोलाले जनधनको क्षेती ठुलो मात्रा गरेको छ। यस खहरे खोलाबाट प्रत्यक्ष क्षती पुऱ्याउने क्षेत्रहरू हालको वीरेन्द्रनगर नगरपालिकाको वडा नं. ७, ८, ९ र ११ वडाहरू रहेका छन्।

(झ) **निकास खोला** : निकास खोलाले प्रत्यक्ष रूपमा सुर्खेत उपलत्यकामा खासै असर गर्दैन तर वर्षा याममा आउने खोलामा पानीको मात्रा बढी हुन गई पानी निकास क्षेत्रमा थुनिन्छ र साविक लाटीकोइली गाविसको वडा नं. ६, ७, ८ र उत्तरगंगा गाविसको वडा नं. ७ र ८ मा पानी जम्न गई ठुलो क्षती गर्न सक्ने सम्भावना देखिन्छ। विगत २०७९ सालको बाढीमा यस क्षेत्रमा मानविय क्षति हुनका साथै पशुपंक्षीको क्षति पनि भएको थियो।

चिङ्गाड खोला लगायत यस जिल्लामा भेरी नदीमा मिसिन आउने धेरै खोलाहरू रहेका छन्। यी खोलाहरू बाढी तथा कटानको दृष्टिले संवेदनशील छन्। महाभारत पर्वत र चुरे पर्वतको बीचको कमजोर चट्टान भएको धेरै क्षेत्र भएकोले पहिरोबाट क्षति हुन सक्ने सम्भावना भएको क्षेत्र पनि यस जिल्लामा धेरै नै छन्।

सुर्खेत जिल्लाको ४८% जनसंख्या प्रत्यक्ष रूपमा भू-क्षयबाट प्रभावित भएको पाईन्छ, भने भू-क्षयको प्रमुख कारक तत्वको रूपमा अव्यवस्थित बसोबास तथा अवैज्ञानिक कृषि प्रणाली रहेको देखिन्छ। सुर्खेत जिल्लाको भू-उपयोग तथा भू-प्रणाली नक्साहरूको संयोजनबाट तयार गरिएको जिल्लाको माटोको बनावट, भिरालोपनाको प्रतिशत, वनजङ्गल तथा चरिचरण र खहरे तथा पहिरोले क्षति पुऱ्याएको क्षेत्र, नदीले छाडेको जग्गा, सीमासार, पानीले ओगटेको क्षेत्र, खेती तथा नाङ्गो वा बाँझो जग्गाको आधारमा भू-संरक्षण कार्यालयले सुब्बाकुनाको परीक्षण स्थलमा गरेको अध्ययनबाट सुर्खेत जिल्लाबाट वर्षेनी २७,०९२.९४ मे. टन माटो बगेर जिल्ला बाहिर

जाने तथ्याङ्क प्राप्त भएको छ ।

विपद्बाट प्रभावित समुदायलाई सहयोगको आवश्यकता पर्दछ । सहयोग कार्यलाई जतिसक्दो छिटो र छरितो गराउनु पर्दछ । जसले गर्दा थप क्षति हुनबाट बचाउन सकिन्छ । विपद् व्यवस्थापनका प्रायः दुईवटा चरण हुन्छन् । पहिलो चरण विपद् अघि गरिने व्यवस्थापन पूर्वतयारी र क्षति न्यूनीकरणका कार्यहरू पर्दछन् भने दोश्रो चरणमा विपद् पछिको उद्धार तथा राहत, पुनर्स्थापना र पुनर्निर्माणका गतिविधिहरू आदि । विपद् प्रतिकार्यमा गरिने लगानीको र प्रतिफलभन्दा विपद्पूर्व न्यूनीकरण र पूर्वतयारीका गतिविधिहरू संचालन गर्न गरिएको लगानीको प्रतिफल धेरै हुने कुरा विभिन्न अध्ययनले देखाएको छ ।

१.८ तिगत वर्षमा विपद्बाट भएको प्रभाव तथा पूर्वानुमान

माथि उल्लेखित तिगत वर्षहरूको विपद्को प्रभाव र त्यसले गरेको असरको आधारमा यस वर्ष २०७६ (सन् २०१९) को लागि बाढी, पहिरो, आगलागी, भूकम्प, शितलहर समेतलाई ध्यानमा राखी निम्नानुसारको लक्ष निर्धारण गरिएको छ ।

वर्ष	बाढीको प्रभाव तथा पूर्वानुमान
बाढी/पहिरो २०६८ को प्रभाव	<ul style="list-style-type: none"> २०६८ सालमा यस जिल्लामा बाढी पहिरोबाट क्षति नभएको । पहाडी गाउँपालिकाका केही गाउँमा खेतबारीका काल्ना भत्किएर सामान्य क्षति भएको । मानवीय क्षति नभएको ।
बाढी/पहिरो २०७१ को प्रभाव	<ul style="list-style-type: none"> प्रभावित घरपरिवार संख्या : प्रारम्भिक अवस्थामा करिब ४००० परिवारका १६००० व्यक्ति प्रभावित भएका । बाढी कम भएपछि घर क्षति भएका १२४०४ जना प्रभावित भएका क्षति : २३२९ घरधुरी (आंशिक क्षति : ८६४ र पूर्ण क्षति : १४६५) मृतकरूको संख्या : सनाखत भएका शव २४, सनाखत नभएका शव १० र वेपत्ता भएकालाई मृत सरह घोषणा गरिएका ९१ गरी जम्मा १२५ विपद्को समयमा विस्थापित परिवार : २३२९ परिवार हालसम्म पनि (स्थायी रूपमा) विस्थापित परिवार : १४६५ पानीका स्रोतहरू बाढीले बगाएको, मुहान छेकिएको, पाईप बगाएको, पानी प्रदुषित भएको, केहि दिन यातायात बन्द भएको, बिद्युत आपूर्ति अवरुद्ध भएको, सञ्चारसेवा अवरुद्ध भएको थियो । व्यक्तिगत तथा सार्वजनिक सम्पत्तिमा क्षति : करिब १०,७९,७९,३८,९९१ वरावर
महामारी २०६८ को प्रभाव	<p>माहामारीको प्रभाव तथा पूर्वानुमान</p> <ul style="list-style-type: none"> ठुलो मात्रामा विपद्कै रूपमा महामारी नफैलिएको ।

आगलागी २०७१ को प्रभाव	<ul style="list-style-type: none"> प्रभावित घरपरिवार संख्या : ३६ क्षति : ३६ घरधुरी मृतकको संख्या : ० विस्थापित परिवार : ३६
	सडक दुर्घटनाको प्रभाव तथा पूर्वानुमान
सडक दुर्घटना २०६८ को प्रभाव	<ul style="list-style-type: none"> सवारी दुर्घटना संख्या : ५० सवारी दुर्घटनाबाट मानिसको मृत्यु संख्या : १७ सवारी दुर्घटनाबाट गम्भीर घाइते संख्या ९२ सवारी दुर्घटनाबाट सामान्य घाइते संख्या : १०९ सवारी दुर्घटनाबाट पशु चौपाय मृत्यु संख्या : ०
सडक दुर्घटना २०७६/२०७७ को प्रभाव	<ul style="list-style-type: none"> सवारी दुर्घटना संख्या : ४१ सवारी दुर्घटनाबाट मानिसको मृत्यु संख्या : ३४ सवारी दुर्घटनाबाट गम्भीर घाइते संख्या : ३९ सवारी दुर्घटनाबाट सामान्य घाइते संख्या : ६५ सवारी दुर्घटनाबाट पशु चौपाय मृत्यु संख्या : ५
२०७२ को प्रभाव बाढी/पहिरो	<ul style="list-style-type: none"> प्रभावित घरपरिवार संख्या: ० घाइतेहरूको संख्या : ० मृतक संख्या : ० बिस्थापित परिवार : स्थायीरूपमा विस्थापित परिवार : पिउने पानीका मुहानहरू सामान्य क्षति भएका ।
२०७२ को प्रभाव महामारी	<ul style="list-style-type: none"> प्रभावित घरपरिवार संख्या: विरामी संख्या : मृतक संख्या :
२०७२ को प्रभाव सडक दुर्घटना	<ul style="list-style-type: none"> सवारी दुर्घटना संख्या : ६४ सवारी दुर्घटनाबाट मानिसको मृत्यु संख्या : १७ सवारी दुर्घटनाबाट गम्भीर घाइते संख्या : ४३
२०७२ को प्रभाव भूकम्प	मिति २०७२ वैशाख १२ र २९ गते गएको विनाशकारी महाभूकम्पबाट यस जिल्लामा कुनै जनधनको क्षति व्यहोर्नु नपरेतापनि धेरै घरहरू चर्किएर सामान्य क्षति भएको ।
२०७२ को प्रभाव आगलागी	<ul style="list-style-type: none"> प्रभावित घरपरिवार संख्या: ३२ परिवार घाइतेहरूको संख्या : १ जना मृतक संख्या : १ बिस्थापित परिवार : ३२ स्थायीरूपमा विस्थापित परिवार : ३२
२०७७ को सडक दुर्घटनाको प्रभाव	<ul style="list-style-type: none"> सवारी दुर्घटना संख्या : ६४ सवारी दुर्घटनाबाट मानिसको मृत्यु संख्या : १७ सवारी दुर्घटनाबाट गम्भीर घाइते संख्या : ४३
२०७७ मा हुन सक्ने विपद्को पूर्वानुमान बाढी पहिरो	<ul style="list-style-type: none"> प्रभावित घरपरिवार संख्या: १८०० परिवार घाइतेहरूको संख्या : १८० जना (१० प्रतिशत) मृतक संख्या : ३६ जना (२ प्रतिशत) बिस्थापित परिवार : १८०० परिवार स्थायीरूपमा विस्थापित परिवार : ३६० परिवार (२० प्रतिशत)

२०७७ मा हुन सक्ने विपदको पुर्वानुमान महामारी (कोरोना समेत)	<ul style="list-style-type: none"> प्रभावित हुनसक्ने घरपरिवार संख्या: ४२०० सम्भावित विरामी संख्या : २१००० जना सम्भावित मृतक संख्या : १०००
२०७७ मा हुन सक्ने विपदको पुर्वानुमान आगलागी	<ul style="list-style-type: none"> प्रभावित हुनसक्ने घरपरिवार संख्या: १५० परिवार सम्भावित घाइतेहरूको संख्या : १५ जना सम्भावित मृतक संख्या : विस्थापित हुनसक्ने परिवार : १५० परिवार स्थायीरूपमा विस्थापित हुनसक्ने परिवार :
२०७७ मा हुन सक्ने विपदको पुर्वानुमान भुकम्प	<ul style="list-style-type: none"> प्रभावित हुनसक्ने घरपरिवार संख्या: १७००० सम्भावित घाइतेहरूको संख्या : ८५०० जना सम्भावित मृतक संख्या : १७० विस्थापित हुनसक्ने परिवार : १७००० परिवार स्थायीरूपमा विस्थापित हुनसक्ने परिवार :

(क) बाढी/पहिरो (Flood/Landslide)

भू-क्षय र बाढी-पहिरोको दृष्टिले सुर्खेतलाई अति संवेदनशील जिल्लाको रूपमा लिन सकिन्छ। जिल्लाको करिब १३ प्रतिशत हिस्सा ओगटेको दक्षिणी भेगमा अवस्थित चुरे भावर क्षेत्र भू-क्षयको हिसाबले अति संवेदनशील क्षेत्र रहेको छ। यस क्षेत्रमा पूर्वदेखि पश्चिम भई बग्ने भेरी नदी र यसका सहायक नदी तथा खोलाहरूले वर्षेनी लाखौं मिटर टन उर्बरा माटो बगाउनका साथै बाढी-पहिरोको सम्भावनालाई द्रुत गतिमा फैलाउँदै लगेको पाइन्छ।

सुर्खेत जिल्लाको ४८% जनसंख्या प्रत्यक्षरूपमा भू-क्षयबाट प्रभावित रहेको देखिन्छ भने भू-क्षयको प्रमुख कारक तत्वको रूपमा अव्यवस्थित बसोबास तथा अवैज्ञानिक कृषि प्रणाली रहेको देखिन्छ। भू-क्षय तथा बाढी पहिरोको दृष्टिकोणले धारापानी, मालारानी, दहचौर, सहारे, लेखफर्सा, दशरथपुर, कृनाथरी, घाटगाउँ, तरङ्गा, वीरेन्द्रनगर न.पा., भेरीगंगा नपा, हरिहरपुर, लेखपराजुल, वावीयाचौर लगायतका क्षेत्रहरू रहेका छन्। जिल्लाको माटोको बनावट, भिरालोपनाको प्रतिशत, वनजङ्गल तथा चरिचरण र खहरे तथा पहिरोले क्षति पुऱ्याएको क्षेत्र, नदीले छाडेको जग्गा, खेती तथा नाङ्गो वा बाँझो जग्गाको आधारमा वर्षेनी माटो बगेर जिल्ला बाहिर जाने गरेको छ।

(ख) महामारी (Epidemic)

सुर्खेत जिल्ला भेरी कर्णाली नदीले घेरिएको छ। खासगरी भेरी नदी वस्तीहरूको बीचबाट बगेर जाने हुँदा अधिकांश नदी तटिय क्षेत्रका वासिन्दाहरूले भेरी नदीकै पानी दैनिक उपभोगमा ल्याउने गर्दछन्। सुर्खेत र जाजरकोट जिल्ला लगायतका पहाडी जिल्लासँग सिमाना जोडिएकोले त्यस्ता जिल्लामा विगतमा महामारी फैलिएका उदाहरण भएकोले यस जिल्लामा पनि महामारी फैलन सक्ने एवम् वर्षायाममा जंगली च्याउ खाने प्रचलन भएकोले सोबाट महामारी जन्य रोगबाट विपदको अवस्था आउन सक्ने देखिन्छ। साथै बर्डफ्लु र

स्वायन फ्लु जस्ता रोगहरू भिन्न सक्ने समेत सम्भावना रहन्छ।

(ग) आगलागी (Wild Fire)

विशेष गरेर फागुनदेखि जेठ महिनाको सुख्खा याममा हरेक वर्ष यस जिल्लामा सामान्य रूपमा आगलागी हुने गरेको छ। यस जिल्लाका जंगल क्षेत्रमा आगलागी हुने र सो आगलागी घरहरूमा पनि फैलन सक्ने अवस्था देखिन्छ। कच्ची घर खरले छाउने प्रचलन भएको एवं आगोको प्रयोग होशियारी पूर्वक नगर्दा घरमा आगलागी भई घर क्षति हुने सम्भावना देखिन्छ। बाक्लो वस्ती र धेरै घर एकै पटक आगलागी हुने प्राय देखिँदैन।

(घ) सडक दुर्घटना (Road Accident)

सडक दुर्घटनाको दृष्टिले सुर्खेत बढी सम्वेदनशील रहेको छ। सुर्खेत जुम्ला सडक (कर्णाली लोकमार्ग), छिन्चु-जाजरकोट र दैलेख जाने सडक पनि दुर्घटनाको दृष्टिले जोखिमयुक्त रहेका छन्।

क्र. सं.	सडकको नाम	सुरु विन्दु	अन्तिम विन्दु	दुरी, कि.मि.	वी.न.पा. बाट अन्तिम विन्दुको दुरी	सडकको अवस्था	वर्षातमा चल्ने, नचल्ने	कैफियत
१	धुलियाविट-भेडावारी	वीरेन्द्रनगर	धुलियाविट	४	४	कालोपत्रे	चल्ने	
		धुलियाविट	चिङ्गाडखोला	९	१३	ग्राभेल	चल्ने	
		चिङ्गाडखोला	दशरथपुर	१२	२५	ग्राभेल	चल्ने	
		दशरथपुर	शिवनगर, गुमी	९	३४	ग्राभेल	चल्ने	
		शिवनगर	भेडावारी	७	४१	माटे	चल्ने	
२	रत्न राजमार्ग	कृष्णनगर, गुमी	पातिहाला	१९	५०	माटे	नचल्ने	
		वीरेन्द्रनगर	छिन्चु	२८	२८	कालोपत्रे	चल्ने	
		छिन्चु	हरैं	१०	३८	कालोपत्रे	चल्ने	
३	छिन्चु-जाजरकोट	वीरेन्द्रनगर	छिन्चु	२८	२८	कालोपत्रे	चल्ने	
		छिन्चु	रामघाट	४	३२	कालोपत्रे, ग्राभेल	चल्ने	

क्र. सं.	सडकको नाम	सुरु विन्दु	अन्तिम विन्दु	दुरी, कि.मि.	वी.न.पा. बाट अन्तिम विन्दुको दुरी	सडकको अवस्था	वर्षातिमा चल्ने, नचल्ने	कैफियत
		छिन्चु	काल्चे	२५	५३	कालोपत्रे बोटचौरसम्म, माटे	नचल्ने	
		रामघाट	जहरे	७	३९	ग्राभेल, कालोपत्रे	चल्ने	
		जहरे	मेहेलकुना	५	४४	कालोपत्रे	चल्ने	
		मेहेलकुना	बोटचौर	४	४८	कालोपत्रे	चल्ने	
		बोटचौर	काल्चे	१३	५१	माटे	चल्ने	
		बोटचौर	रैकर	१०	५८	कालोपत्रे	चल्ने	सल्यान
		रैकर	सल्लीबजार	१४	७२	कालोपत्रे	चल्ने	भेरीपुल
		सल्लीबजार	औलभ्यामा	१७	८९	कालोपत्रे	चल्ने	निर्माणाधीन
४	सुर्खेत-जुम्ला	वीरेन्द्रनगर	बाङ्गेसिमल	४	४	कालोपत्रे	चल्ने	
		बाङ्गेसिमल	बडुडीचौर	२६	३०	कालोपत्रे	चल्ने	
		बडुडीचौर	सेतोभीर	१९	४९	कालोपत्रे	चल्ने	
४.१	बडुडीचौर-गुठु	बडुडीचौर	बावियाचौर	२०	५०	ग्राभेल	चल्ने	
		बावियाचौर	विद्यापुर	५	५५	ग्राभेल	चल्ने	
		विद्यापुर	गुठु	५	६०	ग्राभेल	चल्ने	
४.२	गुठु-लगाम	गुठु	त्रिजौरा	१३	९५	माटे	चल्ने	
४.३	बावियाचौर-तिखाकुना	बावियाचौर	तिखाकुना	४	५४	माटे	चल्ने	
	सुर्खेत-रानीमत्ता-दैलेख	वीरेन्द्रनगर	रातानाङ्गला	२०	२०	कालो पत्रे	चल्ने	
		रातानाङ्गला	रानीमत्ता	२	२२	कालो पत्रे	चल्ने	
५.१	सुर्खेत-रातानाङ्गला-मटेला	रातानाङ्गला	धरमपोखरा	२८	४६	ग्राभेल	चल्ने	
		धरमपोखरा	मटेला ठाटी	१०	५६	माटे	चल्ने	
५.२	सुर्खेत-रातानाङ्गला-अवलचिङ्ग	धरमपोखरा	अवलचिङ्ग	५	५१	माटे	चल्ने	

विद्यमान सडकहरूको अवस्था राम्रो नहुनु, यातायात व्यवसायी, चालक तथा सहचालकको त्रुटी, ट्राफिक नियमको पालना नगर्ने, मापसे तथा लागु औषध सेवन गरी सवारी साधन चलाउने, विना लाइसेन्स चलाउने, तीव्र गतिमा सवारी साधन चलाउने, यात्रुमा सचेतनाको कमी आदि कारणले सवारी दुर्घटनाहरू हुने गरेको पाइन्छ। खासगरी ठूला तथा मझौला सवारी साधनहरूका कारणले २ पाग्रे सवारी साधनहरू बढी जोखिममा रहेको पाइन्छ।

(ड) भूकम्प (Earthquake)

विगतका वर्षहरूको विपद् प्रतिकार्य योजनामा भूकम्पीय विपद्लाई योजनाबद्ध रूपमा समावेश गर्न सकिएको थिएन। २०७२ वैशाख १२ गते गोरखा जिल्लाको बारपाकलाई केन्द्रबिन्दू बनाएर आएको महाभूकम्पको प्रभाव सुर्खेत जिल्लामा पनि सामान्य देखिएको छ। नेपालको पश्चिम क्षेत्रमा लामो समयदेखि केन्द्रबिन्दू बनाई क्षति हुने गरी भूकम्प नगएकाले भूकम्पिय जोखिमको संभावना उच्च रहेको छ। सुर्खेत जिल्लाको ग्रामीण इलाकाहरूमा कच्ची घरहरू रहेका एवं सहरी क्षेत्रमा भवन आचार संहिताको मापदण्ड नपुऱ्याएर घरहरू निर्माण गरेको हुँदा ७ रेक्टर स्केल वा सो भन्दा बढी रेक्टर स्केलको भूकम्प गएमा व्यापक रूपमा जनधनको क्षति हुन सक्ने अवस्था देखिन्छ। वीरेन्द्रनगरमा भवन निर्माण आचार संहिता बमोजिम निर्माण गरिएका घर कम भएकोले सदरमुकाम भूकम्पीय सुरक्षाको दृष्टिकोणले उच्च जोखिममा रहेकोछ। भूकम्पीय सुरक्षाको सन्देशलाई समुदायसम्म पुऱ्याउन र सुरक्षित रहने तरिकावारे प्रचार प्रसार गर्न आवश्यक देखिन्छ।

- यस जिल्लामा २०७२ को भूकम्पबाट घरहरू सामान्य चर्किएका।
- विद्यालय भवनहरू, सरकारी भवनहरू चर्किएर सामान्य क्षति भएका।
- भूकम्पबाट अन्य जनधन क्षति नभएको।

१.५ जिल्लास्थित सरोकारवालाको स्रोत तथा क्षमता विश्लेषण (Assessment of Resource and Capacities of District Level Stakeholders)

विपद्का घटना हुन सक्ने जोखिमलाई न्यूनिकरण लगायत पूर्वतयारी गर्न, विपद्बाट हुन सक्ने क्षतिलाई कम गर्न वा सामना गर्न क्षमता अभिवृद्धि गरी जिल्लाभित्र उपलब्ध स्रोत तथा साधनको उचित विश्लेषणको साथै बन्दोबस्त गर्नु आवश्यक हुन्छ। त्यसैगरी स्थानीय स्रोतको अधिकतम उपयोग गरी विपद् व्यवस्थापनलाई विकास प्रक्रियामा समायोजन गरेर जोखिम कम गर्नु जरुरी छ भने आपत्कालीन समयमा स्रोतको सही उपयोग गरी प्रभावित समुदायलाई सुरक्षा प्रदान गर्नु पर्ने हुन्छ।

जिल्लामा उपलब्ध स्रोत र क्षमताबाट ससाना विपद्को सामना गर्न र जोखिमलाई न्यूनिकरण गर्न सकिन्छ तर ठुला विपद्मा जिल्लाको स्रोतसाधन अपुग हुन जान्छ। त्यस अवस्थामा राष्ट्रिय तथा अन्तर्राष्ट्रिय सहयोगको आवश्यकता पर्दछ। तसर्थ जोखिम न्यूनिकरण र घटना पूर्व र पश्चात उपलब्ध गराईने सहयोगका लागि जिल्लाको आन्तरिक क्षमता नै महत्वपूर्ण रहने हुँदा यसको अवस्थाको विश्लेषण गर्नु जरुरी छ। हाल संघीय संरचना अनुसार सुर्खेत जिल्ला प्रदेशको राजधानी भएका कारणले अन्य प्रादेशिक कार्यालय तथा संरचना थप भएको, स्थानीय तहमा समेत विपद् व्यवस्थापनका लागि छुट्टै संरचना रहेको छ। तथापि कतिपय विषयगत क्षेत्रको नेतृत्व गर्ने निकायहरू जिल्लामा नरहेको अवस्था छ। यस जिल्लामा विपद् व्यवस्थापनका लागि विभिन्न निकायहरूमा रहेका स्रोतसाधनहरूको विवरण सम्बन्धित विषयगत उपसमिति अन्तर्गत व्याख्या गरिएको छ।

१.१० बाह्य क्षमता (Capacity)

विपद् व्यवस्थापनका लागि केन्द्रीय विपद् व्यवस्थापन समितिको प्रत्यक्ष निर्देशनमा रही जिल्ला विपद् व्यवस्थापन समितिले काम गर्नु पर्दछ । विपद् व्यवस्थापनका लागि सहयोग गर्न चाहने दातृ निकाय, संघ संस्था आदिले जिल्ला विपद् व्यवस्थापन समितिसँग समन्वय गरी विपद् व्यवस्थापन गर्नु पर्ने हुन्छ । जिल्लामा ठुलो विपद् भएको अवस्थामा अन्य वास्तव्य स्रोतको प्रयोग गर्न जिल्ला विपद् व्यवस्थापन समितिले समन्वय गर्नु पर्ने हुन्छ । यस जिल्लामा स्थानीय संघसंस्थाहरू मार्फत सहयोग उपलब्ध गराई विपद् व्यवस्थापनमा काम गर्ने विभिन्न राष्ट्रिय अन्तर्राष्ट्रिय संघसंस्थाहरू रहेका छन् । हाल संघीय संरचना अनुसार सुर्खेत जिल्ला प्रदेशको राजधानी भएका कारणले विभिन्न राष्ट्रिय अन्तर्राष्ट्रिय संघसंस्थाहरूका कार्यालय तथा संरचना थप भएका छन् ।

पालिका संकटासन्नता विश्लेषण

क्र.सं.	हाल	पहिरो	आगलागी	महामारी	सडक दुर्घटना	बाढी
१	चौकने	३२.४	२३.६	२८	१६.४	३१.४
२	पञ्चपुरी	२९.२	२४.४	२८	१७.४	२९.६
३	बराहताल गाउँपालिका	३७.४	२४.८	२६.६	१९.८	३३
४	वीरेन्द्रनगर	३२.७५	२२.२५	२५.५	१९.५	२३.२५
५	भेरीगंगा नगरपालिका	३४.५	२४	३०	२३	२९.५
६	गूर्भाकोट	३४	२१.७५	२६.२५	२०.५	२५.५
७	लेकबेसी	३४.२	२२	२५.२	१८.२	२६.२
८	चिगाड	३६.२	२२.२	२७	१६.२	२०.८
९	सिम्ता	३३.७५	२१.८७५	२७.६२५	१६.६२५	२०.५
	जम्मा	३०४.४	२०६.९	२४४.२	१६७.६	२३९.८
	औषत	३३.८	२२.९	२७.१	१८.६	२६.६

उपरोक्त तालिकामा उल्लेखित अंकमा उच्च- ३५ माथि, मध्यम- २५ देखि ३४ सम्म, न्यून- ० देखि २४ सम्मलाई मानिएको छ ।

आपत्कालीन आश्रयस्थल विवरण

साविकको गाविस/नपा	विद्यालय
भेरीगंगा नपा	शिखर उ.मा.वि. रामघाट
रानीवास	जनता मा.वि.पुड. रानीवास
राकम	वागेश्वरी उ.मा.वि. राकम
रजेना	इन्द्रेणी प्र.मा.वि.गोगने रजेना
साटाखानी	खांडदेवी मा.वि. चौरासे
साल्कोट	सूर्य प्रकाश उ.मा.वि. पलैटे
सहारे	सरस्वती मा.वि. सिमघाट सहारे
सहारे	जनसेवा उ.मा.वि.सहारे
शुभाघाट गंगामाला	भेरी प्र.मा.वि.घुमखहरे
घोरेटा	सुर्यज्योति मा.वि सुन्तोला घोरेटा
घोरेटा	भगवति मा.वि. गान्द्रा घोरेटा
घाटगाउ	सरस्वती उमा.वि. घाटगाउ
छाप्रे	प्र.मा.वि बुढाखाली छाप्रे
डाडाखाली	ने.रा.मा.वि. खेल्नेचौर डाडाखाली
बेतान	ने.रा.प्र.मा.वि. बेतान
बाकीयाचौर	विद्याज्योतिउमाविवाविवाचौर
बजेडीचौर	ने.रा.मा.वि. बजेडाआली बजेडीचौर
शुभाघाट गंगामाला	ने.रा.मा.वि.ज्यामिरेचौर दहचौर

साविकको गाविस/नपा	विद्यालय
दशरथपुर	जीवनज्योति उमावि दशरथपुर
आग्रीगाउ	ने.रा.मा.वि. लापु
अवलचिड	भैरव उमा.वि. अवलचिड.
शुभाघाट गंगामाला	सूर्यज्योति उमाविमेहेलकुना
शुभाघाट गंगामाला	ने.रा.उ.मा.वि. बडाखोली
भेरीगंगा	ने.रा.मा.वि. सानोजात्री
भेरीगंगा	जनज्योति उमावि. भिडनी
भेरीगंगा	ने.रा. मा.वि.लोदे
मटेला	मालिका मा.वि. मटेला
मालारानी	जनज्ञानभण्डार मा.वि.कोटखोला मालारानी
नेटा	ने.रा.मा.वि.नेटा
वीरेन्द्रनगर	ने.रा.उमा.वि.करेखोला जर्बुटा
वीरेन्द्रनगर	ने.रा. मा.वि.गाग्रेताल
वीरेन्द्रनगर	प्र.मा.वि.धुलियाबिट जर्बुटा
बजेडीचौर	भानु उ.मा.वि. बजेडीचौर
मालारानी	जनज्ञानभण्डार मा.वि.कोटखोला मालारानी
नेटा	ने.रा.मा.वि.नेटा
वीरेन्द्रनगर	ने.रा.उमा.वि.करेखोला जर्बुटा
वीरेन्द्रनगर	ने.रा. मा.वि.गाग्रेताल
वीरेन्द्रनगर	प्र.मा.वि.धुलियाबिट जर्बुटा
बजेडीचौर	भानु उ.मा.वि. बजेडीचौर
वीरेन्द्रनगर	जन उच्च मा.वि.वीरेन्द्रनगर
वीरेन्द्रनगर	अमरज्योति उच्च मा.वि.नेवारे
वीरेन्द्रनगर	त्रिपुरेश्वर उमा.वि. ढोडेखाली
वीरेन्द्रनगर	कृष्णसंस्कृत तथा सा.उमावि इत्राम
वीरेन्द्रनगर	ने.रा.प.मा.वि. वीरेन्द्रनगर
वीरेन्द्रनगर	भैरव उ.मा.वि.भैरवस्थान
पोखरीकांडा	सूर्यज्योति मा.वि. पोखरीकांडा
पोखरीकांडा	ने.रा.मा.वि. नयावन
पाम्का	सरश्वति प्र.मा.वि.पाम्का
भेरीगंगा	शारदा उ.मा.वि. छिन्चु
भेरीगंगा	प्रभात मा.वि. पिपलडाडा थानीचौर
बिजौरा	जगन्नाथ उ.मा.वि. बिजौरा
बिजौरा	जनजागृत उ.मा.वि.तोस्रा
बिद्यापुर	जनता उ.मा.वि.बिद्यापुर
बिद्यापुर	प्र.मा.वि.सुन्दरपुर

साविकको गाविस/नपा	विद्यालय
लेखपराजुल	जनज्योति मा.वि. कालपानी लेखपराजुल
लेखपराजुल	सरस्वती मा.वि. डुङ्गीखोला लेखपराजुल
लेखपराजुल	ने.रा.मा.वि.भर्याड.
लेखपराजुल	ने.रा.मा.वि. कालपानी मोहटी
लेखफर्सा	आदर्श उ.मा.वि. लेखफर्सा
लेखगाउ	सरश्वति उमा.वि.सिरुपाटा
वीरेन्द्रनगर	जनसेवा उ.मा.वि.घुस्रा
वीरेन्द्रनगर	कोपिला मा.वि. पर्सेनी
वीरेन्द्रनगर	शिव उमा.वि.लाटीकोइली
लगाम	ने.रा.उमा.वि. लगाम
वीरेन्द्रनगर	आनन्द मा.वि.कृष्णगन्ज
वीरेन्द्रनगर	प्रभात मा.वि.कोलडाडा
काप्रीचौर	जनकल्याण मा.वि. काप्रीचौर
काफलकोट	जीवनज्योती माविकाफलकोट
कुनाथरी	सरस्वति मा.वि. चेपाड.
कुनाथरी	जनजागृत.मावि दमार कुनाथरी
कुनाथरी	जनज्योतिउमावि बड्डीचौर
कल्याण	सरश्वति मा.वि. कल्याण
तरङगा	भेरी मा.वि. तरङ.गा
तातापानी	जनसृजना मा.वि.तातापानी
गुटु	जीवनज्योति उमा.वि.गुटु
गढी	शिद्ध मा.वि.मेहेलपानी गढी
शुभाघाट गंगामाला	आनन्द उ.मा.वि.गुमी
गर्पन	आदर्श उ.मा.वि.मेहेली
खानीखोला	हिमालय उ.मा.वि. चोल्पा
धारापानी	कालिका मा.वि.नादे
हरहिरपुर	भेरी मा.वि.रानीघाट कमलापुर

१.११ प्रतिकार्य योजनाको अपेक्षित नतिजा

विपद् पूर्वतयारी योजनाबाट अपेक्षा गरिएका नतिजाहरु :

- सचेतना फैलाउने
- विपद् जोखिम न्युनीकरण गर्ने
- विपद्का समयमा क्षति न्युनीकरण गर्ने
- भविष्यमा विपद् भोग्नु नपरोस र भएमा सुरक्षित रहने तरिका थाहा पाउने
- विपद्का समयमा उद्धार, राहत तथा व्यवस्थापन प्रभावकारी रूपमा गर्ने

१.१२ प्राकृतिक प्रकोपको पूर्व तयारी योजनाको उद्देश्य (Objective of Disaster Preparedness and Response Plan)

सरोकारवालाहरूलाई सक्रिय पारी भैरहेको स्रोत व्यवस्थापन तथा स्रोतको खोजी गरी मानवोचित सुरक्षा प्रदान गर्न यो योजना बनाइएको हो ।

१.१३ विपद् तयारी योजनाको उद्देश्यहरू

यो विपद् तयारी योजनाको उद्देश्यहरू निम्न बमोजिम छन् :

- जिल्ला स्थित सरोकारवालाहरूलाई जिल्लामा हुने विपद् तथा त्यसको क्षतिको बारेमा सचेत बनाउने
- जिल्लामा विपद्बाट हुने क्षतिलाई कम गर्न कार्यान्वयन हुन सक्ने योजना बनाउने
- जिल्लामा भएका विभिन्न विपद् जोखिम व्यवस्थापनका क्षेत्रमा क्रियाशिलहरूको भूमिका तथा उत्तरदायित्वको बोध गराउने
- जिल्लामा विपद् जोखिम न्यूनीकरण गर्न एक समन्वयात्मक संयन्त्रको निर्माण गर्ने

१.१४ क्षेत्रगत अवधारणा (Cluster Concept)

जिल्लाको सम्पूर्ण विपद् व्यवस्थापन गर्न प्रमुख जिल्ला अधिकारीको अध्यक्षतामा जिल्ला विपद् व्यवस्थापन समिति गठन गरिएको छ । यसका साथैस्थानीय विपद् व्यवस्थापन समितिहरू पनि पालिका स्तरमा गठन भएका छन् । जिल्लाको समस्त नेतृत्व लिन कुनै क्षेत्रमा परेको समस्या समाधानमा समन्वय गर्न प्राविधिक दक्षता र अधिकारप्राप्त व्यक्ति, कार्यालय, निकाय वा संस्था नै क्षेत्रगत वा विषयगत समूहका नेतृत्वदायी संस्था हुन् । यस जिल्लामा देहायका उपसमिति गठन गरिएका छन् । जसको नेतृत्व लिने प्राविधिक दक्षता र अधिकार प्राप्त व्यक्ति, कार्यालय, निकाय वा संस्था हाल जिल्लामा नरहेको अवस्थामा स्थानीय स्तरका इकाई/प्रमुख व्यक्ति, संस्था वा निकायले नेतृत्वदायी भूमिका निर्वाह गर्नेछन् ।

क्र. सं.	विषयगत क्षेत्र (Clusters)	नेतृत्व प्रदान गर्ने निकाय (Cluster Leads)	सहयोगी संघ संस्था (Cluster Members)
१.	समन्वय, खोज तथा उद्धार उपसमिति	जिल्ला प्रशासन कार्यालय	जिल्ला प्रशासन कार्यालय, नेपाली सेना, नेपाल प्रहरी, सशस्त्र प्रहरी बल, राष्ट्रिय अनुसन्धान, नेपाल रेडक्रस सोसाइटी
२.	खाद्य एवं जिविकोपार्जन उपसमिति	कृषि विकास निर्देशनालय कर्णाली प्रदेश, सुर्खेत	जिल्ला भेटरेनरी तथा पशु सेवा विज्ञ केन्द्र, नेपाल रेडक्रस सोसाइटी (NRCS), नेपाल खाद्य संस्थान, कृषि क्षेत्रमा काम गर्ने विभिन्न गैरसरकारी संस्थाहरू (वातावरण सुधार समाज, समाज जागरण केन्द्र, सिप्रेड, सुन्दर नेपाल, सिमान्तकृत महिलाहरूको लागि महिला संस्था वाम, अन्तरनिर्भर समाज), नाप तौल तथा गुणस्तर कार्यालय, खाद्य तथा गुणस्तर डिभिजन कार्यालय

क्र. सं.	विषयगत क्षेत्र (Clusters)	नेतृत्व प्रदान गर्ने निकाय (Cluster Leads)	सहयोगी संघ संस्था (Cluster Members)
३.	गैर खाद्य एवं आश्रय स्थल उपसमिति	नेपाल रेडक्रस सोसाइटी	जिल्ला समन्वय समिति, उद्योग वाणिज्य संघ, विश्व खाद्य कार्यक्रम (WFP), गै.स.स. महासंघ, नेपाल रेडक्रस सोसाइटी, सहकारी संघ, शिक्षा विकास तथा समन्वय इकाई, नगरपालिकाहरू, गाउँपालिका, जिल्ला प्रहरी कार्यालय, सेभ द चिल्ड्रन, स्याक नेपाल, किर्डाक, अ/गैससहरू यातायात व्यवसायी संघहरू
४.	सूचना तथा राहत व्यवस्थापन उपसमिति:	जिल्ला प्रशासन कार्यालय	जिल्ला प्रशासन कार्यालय, जिल्ला प्रहरी कार्यालय, राजनीतिक दलहरू, विषयगत उपसमितिहरू, नेपाल रेडक्रस सोसाइटी आदि
५.	खानेपानी तथा सरसफाई व्यवस्थापन उपसमिति	खानेपानी तथा सरसफाई डिभिजन कार्यालय	जिल्ला समन्वय समिति, पूर्वाधार कार्यालय, भूसंरक्षण कार्यालय, युनिसेफ, नेपाल रेडक्रस सोसाइटी (NRCS), स्याक नेपाल, एन.जि.ओ. फेडरेशन, वातावरण सुधार समाज, नगरपालिकाहरू, गाउँपालिका, सेभ द चिल्ड्रन, किर्डाक, अ/गैससहरू
६.	स्वास्थ्य तथा पोषण उपसमिति:	स्वास्थ्य कार्यालय	नेपाल रेडक्रस सोसाइटी (NRCS), युनिसेफ, स्वास्थ्यमा कार्यरत गैसस, स्याक नेपाल, सेभ द चिल्ड्रन, सुहारा कार्यक्रम, एसएसविएच कार्यक्रम, आइएनएफ, नेपाल परिवार नियोजन संघ, किसान कार्यक्रम, अ/गैससहरू
७.	शिक्षा तथा संरक्षण उपसमिति	शिक्षा विकास तथा समन्वय इकाई	नेपाल रेडक्रस सोसाइटी (NRCS), युनिसेफ, पत्रकार महासंघ, विद्यालयहरू, बाल विकास समाज, शैक्षिक पेशागत संघ संगठन, गै.स.स. महासंघ, एफ.एम.हरू, स्याक नेपाल, वाम, प्रशान्ति वृद्धाश्रम, एकल महिला समूह, सुन्दर नेपाल संस्था, सेभ द चिल्ड्रन, नवज्योति केन्द्र, आवाज, ग्लोबल एक्सन नेपाल, अन्तर निर्भर समाज, वातावरण सुधार समाज, प्याक्सन र एनप्याक्सन, एनसिड नेपाल, कोपिला भ्याली समाज, एसओएस सामाजिक सेवा केन्द्र, आइएनएफ, अपागं सशक्तिकरण केन्द्र, स्टेशनरी तथा पुस्तक व्यवसायी संघ, नेपाल राष्ट्रिय दलित समाज कल्याण संघ, दलित सेवा संघ, साभ्ना मन्च, पालिकाहरू, श्रम तथा रोजगार कार्यालय
८.	भौतिक पूर्वाधार विकास तथा पुनः निर्माण व्यवस्थापन उपसमिति	शहरी विकास तथा भवन निर्माण विभाग, संघीय आयोजना कार्यान्वयन ईकाई	पालिकाहरू, डिभिजन वन कार्यालयहरू, राजनीतिक दलहरू, नेपाल रेडक्रस सोसाइटी

१६ जल तथा मौसमी पूर्वसूचना

विषयक्षेत्र : जल तथा मौसम पूर्वसूचना

मुख्य विपद्को किसिम : बाढी तथा डुवान

क्षेत्रगत अगुवा : जल तथा मौसम विज्ञान कार्यालय

पृष्ठभूमि

वि. सं. २०७१ श्रावण ३० गते सुर्खेत जिल्ला स्थित विरेन्द्रनगरमा २४ घण्टामा ५२३.१ मिलिमिटर वर्षा भयो। उक्त वर्षा देशको पश्चिमी क्षेत्रमा मापन भएको हाल सम्मकै ठूलो वर्षा थियो। उक्त भारी वर्षा संगै आएको बाढीमा परी भेरी नदी र अन्य ससाना खोलानालाहरूमा गरी ७० जना भन्दा बढिको मृत्यु सुर्खेतमा मात्र भयो। कयौं घरबार विहिन भइ हाल सम्म पनि विस्थापित जीवन बिताइरहेका छन्। त्यस पहिले पनि सुर्खेत जिल्लामा खासगरी मनसुनको समयमा भएका जल तथा मौसम जन्य विपद्का कारण हरेक वर्ष जसो मानवीय तथा भौतिक क्षति हुँदै आएको थियो। तर पछिल्ला केही वर्षहरूमा जल तथा मौसमी पूर्वानुमान र पूर्वसूचनाले क्षति न्यून गर्न ठूलो भूमिका खेलेको छ। मौसमी पूर्वसूचना दिने राडार पनि सुर्खेत स्थित रातानाङ्गलामानै अवस्थित छ। यस वर्षको मनसुन नजिकिदै गरेको परिप्रेक्षमा यस जिल्लाको लागि मनसुन पूर्वतयारी कार्ययोजना कार्यान्वयनमा लैजाँदा जल तथा मौसमजन्य प्रकोपहरूबाट हुने जनधनको क्षति न्युनिकरणमा ठूलो योगदान पुग्ने देखिन्छ।

सुर्खेत जिल्लामा जल तथा मौसम विज्ञान कार्यालय अन्तर्गत सञ्चालित ५ वटा बाढी पूर्वसूचना केन्द्र र ९ वटा मौसमी सूचना केन्द्रहरू छन्। यि केन्द्रहरूले जल तथा मौसमी विपद् खासगरी भारी वर्षा तथा बाढी को पूर्वजानकारी दिन सक्छन्। सुर्खेतको रातानाङ्गलामा मौसमी राडार केन्द्र स्थापना गरिएको छ। उक्त केन्द्रले वर्षा र बाढीको अलावा, असिना र हावाहुरी सम्बन्धि पनि पूर्वजानकारी उपलब्ध गराउन सक्छ। त्यसकारण जल तथा मौसम जन्य विपद्को पूर्वानुमान र पूर्वसूचना दिन सकिने हिसावले यस जिल्ला देशमै अग्रणी स्थानमा रहेको छ।

पूर्वतयारी संग संबन्धित कार्यहरूको प्राथमिकिकरण:

- विपद्संग सम्बन्धित सरोकारवाला निकायहरूसंग समन्वय बैठक गर्ने ।
- जिल्ला भित्रका सबै स्थानीय तहका विपद् व्यवस्थापन समितिहरूलाई तालिम प्रदान गर्ने ।
- जिल्ला भित्रका सबै स्थानीय तहका विपद् व्यवस्थापन समितिहरू मा मनसुन पूर्वतयारी कार्यशाला संचालन गर्ने ।
- विपद् पूर्वतयारी सम्बन्धी अभिमुखीकरण गर्ने ।
- जिल्ला भित्रका सबै स्थानीय तहका का विपद् व्यवस्थापन समिति लाइ पुनरावलोकन गरी अध्यावधिक गर्ने ।

- तालिम प्राप्त दक्ष जनशक्तिहरूको विवरण/लेखाजोखा राख्न र अध्यावधिक गर्ने ।
- विषयगत समितिहरूको नियमित बैठक गर्ने ।
- जिल्ला आपतकालिन कार्य संचालन केन्द्रको क्षमता अतिवृद्धि गर्ने ।
- पूर्व तयारीका लागि कृत्रिम घटना अभ्यास गर्ने ।

क्षेत्रगत दायित्व:

जल तथा मौसम विज्ञान कार्यालयको दायित्व:

- मौसम तथा बाढी पूर्वानुमान गरी पूर्वसूचना प्रवाह गर्ने ।
- वर्षातका समयमा वर्षा मापन गरी सूचना प्रवाह गर्ने

सि नं	क्रियाकलाप	जिम्मेवार निकाय	सहयोगी निकाय	समय	उपलब्ध स्रोत,साधन, जनशक्ति	कैफियत
१	तीन दिन (७२ घण्टा) सम्मको मौसमको पूर्वानुमान सुर्खेत जिल्लाको लागि दैनिक विहान ६ बजे पूर्वानुमान सूचना जारी गर्ने । विषम अवस्थामा जुनकुनै बेला पनि सूचना जारी हुनेछ । मौसमको विशेष अवस्थामा चेतावनी सहितको आकस्मिक मौसम बुलेटिन जारी हुनेछ। आवश्यकता अनुसार विद्युत मौसमको अवस्थाबारेको पूर्वसूचना समेत जारी गरिनेछ।	जल तथा मौसम विज्ञान कार्यालय	मौसम पूर्वानुमान महाशाखा, काठमाडौं	३ दिन सम्मको	२ जना डेडिकेटेड	आकस्मिक मौसम बुलेटिन र मौसम पूर्वसूचना जुनसुकैवेला पनि जारी गरिनेछ
२	तीन दिन (७२ घण्टा) सम्मको बाढीको पूर्वानुमान कर्णाली नदी भेरी नदी र अन्य शाखा नदीहरूको बाढीको पूर्वानुमान तथा पूर्वसूचना बुलेटिन दैनिक रुपमा बिहान ७ बजे अपडेट गरिनेछ। विषम अवस्थामा जुनकुनै बेला बुलेटिन जारी हुनेछ ।	जल तथा मौसम विज्ञान कार्यालय	बाढी पूर्वानुमान महाशाखा	३ दिन सम्मको		भेरी र कर्णाली नदीहरूमा ३ दिन र सुर्खेतका साना नदीहरूमा १ दिन सम्मको पूर्वानुमान गरिनेछ

३ क	<p>बाढी तथा मौसम पूर्वसूचना प्रबाहः</p> <ul style="list-style-type: none"> अतिजन्य मौसम र बाढी सूचना जल तथा मौसम विज्ञान विभागको आधिकारिक वेभसाइटहरू क्रमशः mfd.gov.np र hydrology.gov.np मा राखिने छ। तत्कालै जिल्ला विपद् व्यवस्थापन समिति र जिल्ला आपतकालिन कार्यसञ्चालन केन्द्रमा सूचना संप्रेषित गरिनेछ। जारी भएको पूर्वसूचना बुलेटिन जल तथा मौसम विज्ञान कार्यालयको आधिकारिक Twitter Page: https://twitter.com/HydroMetWest र Facebook Page: https://www.facebook.com/HydroMetOffice/ मा राखिनेछ। 	जल तथा मौसम विज्ञान कार्यालय	जिल्ला विपद् व्यवस्थापन समिति, जिल्ला आपतकालिन कार्यसञ्चालन केन्द्र	पूर्वानुमान तथा पूर्वसूचना बुलेटिन जारी भएको आधा घण्टा भित्र सम्पूर्णा सरोकारवालाहरू तथा सर्वसाधारणहरूमा प्रवाह भैसक्ने छ।		
	<ul style="list-style-type: none"> बाढी सतर्कता तह नजिक पुग्नु लागेमा, सतर्कता तह पार गरेमा, खतरा तह पार गरेमा वा अन्य विषम अवस्थामा नेपाल टेलिकम र एनसेल मार्फत बाढी बाट प्रभावित हुने मुख्य नदी जलाधारका सर्वसाधारणहरूलाई मोवाइलमा एस एम एस पठाइने छ। देशभरका सर्वसाधारणको लागि ११५५ नंवरको टोलफ्री सेवा बाढी पूर्वसूचना प्रदान गर्ने उद्देश्यले मनसुनभर सञ्चालन गरिनेछ। मौसम पूर्वानुमानको हकमा सर्वसाधारण लगायतका लागि सम्पर्क टेलिफोन काठमाडौंमा- ०१-४११३१९१ 					

र सुर्खेतमा

	<p>र ०१-४४८६८६९ र सुर्खेतमा ०८३-५२३५१९, ९८५८०५२२३४ २४ सै घण्टा खुल्ला राखिनेछ।</p> <ul style="list-style-type: none"> अत्यन्तै विषम प्रकृतिको बाढी तथा मौसमको पूर्वानुमान भएको खण्डमा प्रेष विज्ञप्ति समेत जारी गरिनेछ। बाढी र मौसम बुलेटिन सबै सञ्चारका माध्यमहरूलाई नियमित रूपमा प्रदान गरिनेछ। 					
४ (ख)	<p>बाढी तथा मौसम पूर्वसूचना प्रबाहः</p> <p>जल तथा मौसम विज्ञान विभाग/कार्यालयबाट जारी भएको पूर्वसूचना जिल्ला स्थित सबै सरोकारवाला निकायहरूले आ-आफ्नो मातहतको निकायहरू मार्फत प्रभावित हुन सक्ने सबै समुदाय र व्यक्तिहरूमा पु-याउने</p>	जिल्ला प्रशासन कार्यालय, जिल्ला विपद् व्यवस्थापन समिति, जिल्ला आपतकालिन कार्यसञ्चालन केन्द्र स्थानीय आपतकालिन कार्यसञ्चालन केन्द्रहरू	नेपाल रेडक्रस सोसाइटी, मास मिडिया	सूचना प्राप्त हुनासाथ		

परिच्छेद : २

समन्वय, खोज तथा उद्धार उपसमिति

विषयक्षेत्र : समन्वय, खोज तथा उद्धार
मुख्य विपद्को किसिम : पहिरो, बाढी, आगलागी र भूकम्प
क्षेत्रगत अगुवा : जिल्ला प्रशासन कार्यालय, सुर्खेत

२.१ विषय क्षेत्रको परिचय : समन्वय, खोजी तथा उद्धार

समन्वय :

विपद्को कुनै पनि घटना घटनासाथ त्यसलाई तत्काल व्यवस्थापन गरी सामान्य अवस्थामा ल्याउनु पर्ने हुन्छ। त्यसको लागि सम्बद्ध संस्था, व्यक्ति, निकायहरूसँग समन्वय गर्नु पर्ने हुन्छ। खास गरी जिल्ला विपद् व्यवस्थापन समितिको अध्यक्षको हैसियतले प्रमुख जिल्ला अधिकारीले जिल्ला विपद् व्यवस्थापन समिति लगायत अन्य सरोकारवाला संस्था,व्यक्ति र निकायहरूसँग समन्वय गरी विपद्को घटना भएको मिति, स्थान र घटनाको अवस्था सम्बन्धमा जानकारी गराई विपद् व्यवस्थापन सम्बन्धमा आवश्यक निर्णयहरू लिनु पर्ने हुन्छ।

खोजी :

कुनै पनि प्राकृतिक वा कृत्रिम विपद्को अवस्थामा उद्धारकर्मीले गर्ने पहिलो कार्य खोजी (Search) हो। बाढी, भूकम्प जस्ता प्राकृतिक विपद्ले मानव जीवनलाई सामान्य अवस्थाबाट असामान्य अवस्थामा पुऱ्याई दिन्छ। यस्तो असामान्य अवस्थामा घटनास्थलमा उद्धारकर्मीद्वारा उद्धार सामग्री सहित मानव, पशु, धन वचाउको लागि गर्ने कार्य खोजी हो।

उद्धार :

प्राकृतिक विपद्ले तहसनहस बनाएका मानव सिर्जित भौतिक संरचना तथा खोलानालाले बगाएर संकटासन्न अवस्थामा रहेका व्यक्ति, धन सम्पत्ति, पशु चौपायालाई सुरक्षित स्थानमा स्थानान्तरण गर्नु नै उद्धार हो। यस्तो कार्य गर्दा सधै वृद्धवृद्धा, गर्भवती महिला, बालबालिका, घाईते बिरामीलाई प्राथमिकता दिई उद्धार गरिन्छ। उद्धार कार्यको साथसाथै प्राथमिक उपचार, उनीहरूको सुरक्षा र खाने व्यवस्था पनि संगसंगै गरिन्छ। यो कार्य पीडितहरूको पुनर्स्थापना नभएसम्म चलिरहन्छ।

अनुमानित अवस्था :

- विपदलाई पुर्वानुमान गर्न कठिन भएता पनि विपद जोखिमका आधारमा त्यसबाट प्रभावित हुन सक्ने अधिकतम संख्या अनुमान गर्न सकिन्छ। सुर्खेत जिल्लामा विविध पक्षहरू विप्लेषण गर्दा देहाय अनुसार को संख्यामा विपदबाट अधिकतम रूपमा प्रभावित हुन सक्ने अनुमान गरिएको छ।

- भूकम्पबाट १७००० परिवारका ८५,००० जना, आगलागीबाट १५० परिवारका ७५०० जना, बाढी पहिरोबाट १८०० परिवारका ९००० जना र कोभिड-१९ समेत महामारीबाट ४२०० परिवारका २१००० जना प्रभावित हुने मध्य २५ प्रतिशत बालबालिका, ६५ प्रतिशत महिला, १० प्रतिशत जेष्ठ नागरिक, ५ प्रतिशत सुत्केरी तथा गर्भवती महिला, ५ प्रतिशत स्तनपान गराउने महिला हुन सक्ने अनुमान गरिएको छ।

२.२ विपद्ले पुऱ्याउन सक्ने असरको अवस्था

- सार्वजनिक पूर्वाधारहरू (सडक, पुल, भोलुङ्गेपुल, खानेपानी, विद्युत, आपूर्ति, सञ्चार, खानेपानी) नष्ट,
- आवास तथा व्यक्तिगत सम्पत्ति अस्थायी रूपमा क्षति, बाल-बालिका, महिला, वृद्ध-वृद्धा तथा फरक क्षमता (अपाङ्ग) भएका मानिसहरू मुख्य रूपमा प्रभावित हुने,
- विद्यालयमा कक्षा कोठा, प्रहरी चौकी र स्वास्थ्य केन्द्र जस्ता उपलब्ध सार्वजनिक निकायले सेवा प्रवाह गर्ने क्रममा चाप बढ्ने,
- सामुदायिक संस्थागत ठाउँहरूमा अस्थायी आवासमा बसेको समयमा स्वास्थ्य सम्बन्धी समस्याहरू बढ्ने
- आवास सहयोग आवश्यक हुने विस्थापित परिवारको सङ्ख्या बढ्नसक्ने छ।

२.३ विषयगत उद्देश्य

- विपद्को कारणले जीवन जोखिममा परेका व्यक्तिहरूको क्रमश प्राथमिकतानुसार उद्धार गर्ने।
- संकटासन्न रहेका पीडितहरूको उद्धारको क्रममा प्रभावकारी समन्वय र संयोजनको कार्यमा सक्रिय रहने।
- विपद्को बेला हराईरहेका नागरिकहरूको विवरण तयारी गर्दै खोजी कार्य गर्ने।
- जीवन रक्षा, हराएका मानिस, पशुधनको खोजी तथा मृत अवस्थामा रहेकाको उचित रेकर्ड सहित व्यवस्थापन गर्ने।
- विस्थापित व्यक्तिहरूको अस्थायी स्थानान्तरण तथा सुरक्षा प्रदान गर्ने।
- घाईते बिरामीहरूको प्राथमिक उपचार प्राथमिकताका आधारमा गर्ने।
- विपद्मा परेकालाई समयमै आधारभूत आवश्यकताका राहत सामग्री वितरण गर्ने।
- सम्पूर्ण सम्बन्धित निकायले उद्धार सामग्री मर्मत गरी तयारी अवस्थामा राख्ने।
- नेपाल रेडक्रस सोसाइटीसँग समन्वय गरेर वार्षिक रूपमा कृत्रिम घटना अभ्यास गर्ने।

२.४ मानवीय सहयोगको मापदण्ड

- विपद्को लगत्तै उपकरणसहित खोजी तथा उद्धार (Search & Rescue) टोली खटाउने।
- समन्वय बैठक र प्रतिवेदनका बारेमा जानकारी गराउने।

- सुविधाबाट एकदमै वञ्चित समूह/संकटासन्न अवस्थामा रहेका व्यक्तिलगायत सबैलाई गरिएको उद्धार र वितरण गरिएका सहयोग सम्बन्धी गतिविधिको अनुगमन ।
- अवस्था हेरी (आवश्यकतामा आधारित रहेर) मिरा (Multi-cluster Initial Rapid Assessment (MIRA) टीम खटाउने ।
- पहिलो हप्तामा परिस्थितिका बारेमा दिनदिनै प्रतिवेदन पेश गर्ने र त्यसपछि हरेक दुई हप्तापछि ।
- शिविर समन्वय तथा शिविर व्यवस्थापन (Camp Coordination & Camp Management) को अनुगमन गर्ने तथा प्रतिवेदन गर्ने (फाराम सहितको) संयन्त्र ।
- पहिलो हप्तामा हरेक दिन र प्रकोप भएको २४ घण्टाभित्र समाचार संचार माध्यममा पठाउने ।
- नियन्त्रण तथा मानवीय सहयोगसम्बन्धी मापदण्ड कायम गर्ने साँस्कृतिक, सामाजिक तथा आर्थिक रूपमा स्वीकार गर्न सकिने सामग्री-दाता/सहयोग उपलब्ध गराउने (निकायबाट प्रत्यक्ष वितरण होइन) ।
- प्रदेश विपद् व्यवस्थापन समिति समक्ष प्रतिवेदन र अनुरोध गर्ने (अनुगमन तथा मूल्याङ्कन र प्रतिवेदन) ।
- अस्थायी आश्रयस्थलमा रहको पिडित व्यक्तिहरूको सुरक्षा व्यवस्था मिलाउदा लैङ्गिक मैत्री सुरक्षा व्यवस्था मिलाउनु पर्दछ ।

विषयगत क्षेत्रका सदस्य संस्थाहरूको सम्पर्क विवरण

सि. नं.	संस्थाको नाम	सम्पर्क विवरण	
		सम्पर्क व्यक्ति	फोन
१	जिल्ला प्रशासन कार्यालय	हिरालाल रेग्मी	९८५८००७७७७
२	श्री नयाँ सबुज गण	केशव रायमाझी	९८५५०७२९७४
३	जिल्ला प्रहरी कार्यालय	राजेन्द्रप्रसाद भट्ट	९८५९२८०४५५
४	स.प्र.बल रक्तकाली गण वीरेन्द्रनगर	दिलबहादुर पन्थ	९८५९२७२०५०
५	स.प्र.बल जिल्ला सुरक्षा वेस	करण सिंह धामी	९८५९९४७७७४
६	स.प्र.बल सुरक्षा वेस खोल्तेपानी, कल्याण	पृथ्वी बोगटी	९८५९२५८९९२
७	स.प्र.बल सुरक्षा वेस गुमी	भुपाल विक्रम शाह	९८४९५६६९६५
९	राष्ट्रिय अनुसन्धान जिल्ला कार्यालय	शेरजंग बहादुर चन्द	९८५९०३२९०५ , ५२०३९५
१०	नेपाल रेडक्रस सोसाइटी	रामलाल आचार्य	९८५८०५२३९०

विपद् प्रतिकार्य योजना

विपद् पश्चातको अवधि	विपद्को अवस्थामा गरिने आपत्कालीन कार्य (विपद्को प्रकृतिमा आधारित)	आपत्कालीन अवस्थामा गरिने पूर्वतयारी कार्य	पूर्वतयारी कार्य संवेधान गर्न नपुग भन्ने पछि	मुख्य जिम्मेवार निकाय	पूर्वतयारी कार्यका लागि अनुमानित लागत
पहिलो दिन	खोज तथा उद्धार टोलीको परिचालन र खोज तथा उद्धार कार्यको थालनी । सूचना संकलन तथा अवस्थाको प्रतिवेदन । शान्ती सुरक्षालाई कायम राख्नका लागि आवश्यक सुरक्षा व्यवस्था मिलाउनु । प्रभावितहरूलाई सुरक्षित स्थानमा स्थानान्तरण गर्ने । राहत सहयोग सामग्रीहरू वितरणका लागि आवश्यक पर्ने व्यवस्थाको तयारी । क्षेत्रगत सदस्यहरूसँग बैठक तथा अन्य मानवीय संघ संस्थाहरूसँग समन्वय । Establishment of EOC	खोज तथा उद्धारका लागि खटिने टोलीलाई आवश्यक बन्दोवस्तीको तयारी खोज तथा उद्धारका लागि खटिने टोलीलाई Dos and Don't को बारेमा अभिमुखिकरण संचारको उपयुक्त संयन्त्रको स्थापना । खोज तथा उद्धारका लागि आवश्यक औजारहरूको व्यवस्था क्षेत्रगत नेतृत्व गर्ने निकायहरूसँग समन्वय बैठक गर्ने । आवधिक बैठक गर्ने आवधिक बैठक गर्ने	खोज तथा उद्धार टोली तयारी अवस्थामा छ तर आवश्यक उद्धार सामग्रीहरू पर्याप्त मात्रामा नभएको । अभिमुखिकरण गरी सकिएको विपद्को बेलामा गरिने संचार र संयन्त्रको व्यवस्था स्पष्ट रहेको । केही अपर्याप्त रहेको ।	नेपाल प्रहरी नेपाली सेना सशस्त्र प्रहरी जिल्ला प्रशासन कार्यालय जिल्ला प्रशासन कार्यालय जिल्ला प्रशासन कार्यालय जिल्ला प्रशासन कार्यालय	Search and Rescue equipment: Search and Rescue team mobilization:
	सुरक्षा निकायहरू बीच आपसी समन्वय गर्ने । आकस्मिक कक्ष, उपचार केन्द्र, सूचना सम्प्रेसन कक्ष तथा राहत सामग्री वितरण कक्षहरूको स्थापना गर्ने	विपद् व्यवस्थापन कार्यसँग सम्बन्धी अभ्यास (Command Post/Live Exercise/Reece) हरू गराई फौजलाई तयारी राख्ने । प्रभावित इलाकाको उपयुक्त स्थानमा होलप्याड साथै LZ/DZ तयार गर्ने । प्रभावित स्थानसम्म जाने मुख्य तथा वैकल्पिक मार्गहरू पहिचान गर्ने । हरेक कक्षको लागि टोलीको निर्माण गर्ने ।	टोलीको निर्माण गर्नु पर्ने ।	नेपाल प्रहरी नेपाली सेना सशस्त्र प्रहरी बल	

विपद् पश्चातको अवधि	विपद्को अवस्थामा गरिने आपत्कालीन कार्य (विपद्को प्रकृतिमा आधारित)	आपत्कालीन अवस्थामा गरिने पूर्वतयारी कार्य	पूर्वतयारी कार्य सोबोधन गर्न नपुग श्रोत पहिचान	मुख्य जिम्मेवार निकाय	पूर्वतयारी कार्यका लागि अनुमानित लागत
दोस्रो दिन	अस्थायी शिविरका लागि व्यवस्थापन गर्ने । प्रभावितहरू विस्थापित भएका स्थानमा	तालिम तथा खोज तथा उद्धार स्रोतको नक्साकन । उद्धार सामग्रीहरूको संकलन ।	नक्साकन गरिसकिएको । आ आफ्नो सस्थामा भएको सामग्रीहरू तयारी अवस्थामा रहेको एकिन गर्ने ।	नेपाल प्रहरी नेपाली सेना सशस्त्र प्रहरी बल	
	परिस्थितिको पुनरवलोकन गरी आवश्यक स्रोत साधनको लागि क्षेत्र तथा केन्द्रसंग आवश्यक सामग्रीहरूको माग तथा परिचालन । (हेलिकप्टर)	Identification of the Location for establishment of forward Base.	Location for Identification गरि सिकिएको ।	नेपाल प्रहरी नेपाली सेना सशस्त्र प्रहरी बल	
	Establishment of Command Base/ Forward Base /Disaster Site Control Team	Identification of the Location	Location for Identification गरि सिकिएको ।	नेपाल प्रहरी नेपाली सेना सशस्त्र प्रहरी बल	
	खोज तथा उद्धारकार्यमा भएका प्रगति तथा अवस्थाको सरोकारवालहरूलाई जानकारी ।			जिल्ला प्रशासन कार्यालय	
पहिलो हप्ता	सम्मोहित महामारी फैलिन नदिन आवश्यक पहल गर्ने ।		पहिचान गरिसकिएको छ ।	जिल्ला प्रशासन कार्यालय	
	हराई बेपत्ता भएका मानिसको खोजी तथा पहिचान कार्यलाई निरन्तरता दिने	सरोकार वालाहरू बीच समन्वय	निरन्तर समन्वय गरिनु पर्ने ।	नेपाली सेना नेपाल प्रहरी सशस्त्र प्रहरी बल नेपाल रेडक्रस जिल्ला जन स्वास्थ्य कार्यालय	
सो भन्दा बढी	विपद्को अवस्थाको विश्लेषण र समग्र शान्ति सुरक्षाका लागि कार्य योजना तयार ।	नियमित बैठक र अवस्था अद्यावधिक गर्ने ।		जिल्ला प्रशासन कार्यालय	

जम्मा

कार्यान्वयन योजना सहितको प्राथमिकता प्राप्त पूर्वतयारी कार्य

सि. नं.	प्राथमिकता प्राप्त पूर्वतयारी कार्यको सूची	मुख्य जिम्मेवार निकाय	कार्यान्वयन गर्ने तरिका (बैठक, कार्यशाला, तालिम आदि)	समय सिमा (कार्य तालिका)
१	क्षेत्रगत नेतृत्व गर्ने निकायहरूसंग समन्वय बैठक गर्ने ।	जिल्ला प्रशासन कार्यालय	बैठक,	विपद्पूर्व आवधिक रूपमा तथा विपद् पश्चात तत्कालै
२	विपद् व्यवस्थापन कार्यसंग सम्बन्धी अभ्यास (Command Post/ Live Exercise/Reece) गराई फौजलाई तयारी राख्ने ।	नेपाली सेना, नेपाल प्रहरी, सशस्त्र प्रहरी बल	तालिम तथा कृत्रिम घटना अभ्यास	आषाढको दोस्रो हप्ता
३	प्रभावित इलाकाको उपयुक्त स्थानमा हेलिप्याड साथै LZ/DZ तयार गर्ने ।	नेपाली सेना, नेपाल प्रहरी, सशस्त्र प्रहरी बल	बैठक, निर्माण	विपद्पूर्व
४	प्रभावित स्थान सम्म जाने मुख्य तथा वैकल्पिक मार्गहरू पहिचान गर्ने ।	गरिसकिएको		
५	आकस्मिक कक्ष, उपचार केन्द्र, सूचना सम्प्रेषण कक्ष तथा राहत सामग्री वितरण हरेक कक्षका लागि टोलीको निर्माण गर्ने ।	नेपाली सेना, नेपाल प्रहरी, सशस्त्र प्रहरी बल	समन्वय बैठक, टोलीको निर्माण	आषाढको अन्त्य सम्ममा
६	तालिम तथा खोज तथा उद्धार स्रोतको नक्साकन	जिल्ला प्रशासन कार्यालय, नेपाली सेना, नेपाल प्रहरी, सशस्त्र प्रहरी बल	तालिम, बैठक	बाढीको अगावै सम्म तयारी अवस्थामा रहने
७	उद्धार सामग्रीहरूको संकलन ।	जिल्ला प्रशासन कार्यालय, नेपाली सेना, नेपाल प्रहरी, सशस्त्र प्रहरी बल	समन्वय	आषाढको अन्त्य सम्ममा
८	उद्धार बेश स्थापनाका लागि उचित स्थानको छनौट	नेपाली सेना, नेपाल प्रहरी, सशस्त्र प्रहरी बल	गरिसकिएको	

पहिरो, बाढी तथा भूकम्प पीडित उद्धारमा परिचालन हुने जनशक्तिको विवरण

सि. नं.	संस्था	तालिम प्राप्त जनशक्ति	परिचालित हुन सक्ने जनशक्ति	सम्पर्क फोन नम्बर
१	नेपाली सेना	७३०	२५०	०८३५२३०८७
२	नेपाल प्रहरी	२५	१७४	१००
३	सशस्त्र प्रहरी	७२३	२४४	०८३५२९४९४, टोल फ्री १९९४
४	नेपाल रेडक्रस सोसाइटी	१००	१००	०८३-५२०५३९०, ०८३-५२९६७०

बाढी प्रभावित ईलाकाहरूमा पर्ने सुरक्षा निकायका यूनिटहरू

(क) नेपाली सेना

सि.नं.	युनिटको नाम	दर्जा	यूनिट इन्चार्जको नाम	सम्पर्क नं.
१	नयाँ सबुज गण, कपासे सुर्खेत	प्र.से.	केशव रायमाझी	९८५५०७२९७४
२	सुरक्षा वेस छिन्चु, सुर्खेत	सह.से.	दयाराम ढकाल	९८५८०५५८४२,५४०९०३

नेपाली सेनाको जनशक्तिको विवरण

सि.नं.	विपद्को क्षेत्र	दर्जा	कर्मचारीको नाम थर	कै
१.	DISASTER ASSESSMENT AND RESCUE TEAM (DART)	जम.	शालिकराम महतो	
२.	Æ	गु.का.हु.	कृष्ण चौधरी	
३.		हु.	निर्मल कुमार थारु	
४.		हु.	बलिराम थारु	
५.		अम	रामशंकर थारु	
६.		प्युठ	दिनेश चौधरी	
७.		प्युठ	गोविन्ध प्रशाद थारु	
८.		प्युठ	नविन कुमार चौधरी	
९.		प्युठ	सन्तराम थारु	
१०.		प्युठ	कमलेश यादव	
११.		प्युठ	गिरिजा शंकर चौधरी	
१२.		सि.	गणेश कुमार चौधरी	
१३.		सि.	रेखा थारु	
१४.		सि.	अर्जुन चौधरी	
१५.		सि.	सपना थारु	
१६.		सि.	सन्दिप थारु	
१७.	TACTICAL LEVEL SEARCH AND RESCUE (TLSA)	जम.	रामलाल चौधरी	
१८.		ग.का.हु.	पशुपति राजवंशी	
१९.		हु.	आशाराम चौधरी	

१.		हु.	दिपक डगौरा	
२.		अम	जागुराम चौधरी	
३.		अम	नयासिंह चौधरी	
४.		अम	रमाकान्त चौधरी	
५.		अम	जुडि कुमार चौधरी	
६.		अम	लक्ष्मण थारु	
७.		अम	अन्तराम थारु	
८.		अम	ओम प्रकाश थारु	
९.		प्युठ	गुपेन्द्र चौधरी	
१०.		प्युठ	शेषमणि यादव	
११.		प्युठ	मक्कुराम थारु	
१.	WATERMANSHIP	सह.से.	खेमराज कार्की	
२.		अम.	अशोक प्रशाद चौधरी	
३.		अम.	नुमा कान्त चौधरी	
४.		प्युठ	गोविन्ध प्रशाद थारु	
५.		प्युठ	विरु थारु	
६.		सिपाही	भिम बहादुर महतो	
७.		सिपाही	जानम महतो	
८.		सिपाही	रामाकान्त चौधरी	
९.	ASSAULT PIONEER	प्र.शु.	उमेश कुमार माझी	
१०.		जम.	राम प्रशाद चौधरी	
११.		हु.	प्रभु कान्त ठाकुर	
१२.		हु.	गुरु राज चौधरी	
१३.		हु.	हरि प्रशाद चौधरी	
१४.		हु.	बिसराम थारु	
१५.		अम.	कमल राज चौधरी	
१६.		अम.	राम लाल चौधरी	
१७.		अम.	विर बहादुर दराई	

१.		अम .	प्रभु थारु	
२.		अम .	तेज बहादुर चौधरी	
३.		अम .	दिपक चौधरी	
४.		अम .	लक्ष्मण चौधरी	
५.		प्युठ	खेम राज अर्याल	
६.		प्युठ	राजेश कुमार चौधरी	
७.		प्युठ	मनोज चौधरी	
८.		सिपाही	सुनिल चौधरी	
९.		सिपाही	बिरु चौधरी	
१०.		सिपाही	प्रताप चौधरी	
११.		सिपाही	लक्ष्मी कुमार चौधरी	
१२.		सिपाही	ज्ञान बहादुर चौधरी	
१३.	FIRE EXTINGUISHER	हु .	मनिराम महतो	
१४.		प्युठ	तुलसी बहादुर थारु	

- जिल्ला प्रशासन कार्यालय, सुर्खेतमा ५०० थान त्रिपाल मौज्जात रहेको छ ।

नेपाली सेनामा रहेका उद्धारका सामग्री निम्नानुसार रहेको

सि.नं.	भएको उद्धार सामग्री विवरण	परिणाम	कै.
१	छालाको पंजा	४ जोर	
२	पिक	५ थान	
३	कम्मल	१६ थान	
४	सावेल	५ थान	
५	गल	२ थान	
६	अग्नि नियन्त्रक ठूलो/सानो	९ थान	
७	फरुवा	२ थान	
८	Carabineers steel HMS Scaw	१ थान	
९	life jacket	८९ थान	
१०	सेफ्टी हेल्मेट	३५ थान	
११	फोल्डिङ स्ट्रेचर	५ थान	
१२	नाईलन डोरी	२२ थान	
१३	पाल (सानो)	८ थान	
१४	प्राथमिक उपचारको बक्स	९ थान	

१४	प्राथमिक उपचारको बक्स	९ थान	
१५	घन	२ बटा	
१६	छालाको बुट	४ जोर	
१७	हेलिमेट लाइट	६ थान	
१८	स्वाट्टर	७ थान	
१९	बाक्स	१ थान	
२०	क्रोवार	१ थान	
२१	वाल कटर मेशिन	१ थान	
२२	हाते साइरन	१ थान	
२३	च्याक	२ थान	
२४	जम्प सुट	४ थान	
२५	वाटर बोटल	४ थान	
२६	प्लास्टिक गुन्द्रि	१७ थान	
२७	व्याक प्याक पम्प	२ थान	
२८	च्यापलिङ्ग डोरी	२०० मिटर	
२९	आ.मु. भच्याड २० फिट	२ थान	
३०	भ्वचतजत्रगवपभ ब्वक	१ थान	
३१	खाना पकाउने डिक्ची	२५ थान	
३२	डाडु / पनिपु	८ थान	
३३	थाल / कचौरा	२५ / २५ थान	
३४	महिलाको लागि धोति कपडा	८ थान	
३५	पपलिन कपडा	५० थान	
३६	ट्राफिक भेष्ट	२० थान	
३७	ईल्डर फायर एक्सटिङ्ग गुईसर बल	२ गोटा	

हेलिकप्टर ल्याण्ड गर्न सकिने स्थानहरू

Unit: Narsingdal Bn

S. N.	Helipad	Latitude	longitude	Altitude (M)	Type	Size	VDC/Municipality	Ble
1	Nagarpalika	28°33'34.3"	81°37'38.1"	723	Temporary	175x175 Sq Feet	Briendranagar	4
2	Shiva Chowk	28°38'34"	81°39'38"	723	Temporary	175x175 Sq Feet	Briendranagar Shiva chowk	4
3	Kapase	28°36'78"	81°37'82"	848	Parmanent	100x100 Sq Feet	Briendranagar Kapase	4
4	Nimare	28°36'27.97"	81°38'18.95"	801	Parmanent	-	Briendranagar Nimare	4
5	Airport area	28°35'28.89"	81°38'15.05"	680	Parmanent	Runwaya	Briendranagar Airpot	4
6	Airport area	28°35'03.67"	81°38'14.54"	680	Parmanent	175x175 Sq Feet	Briendranagar Rajdal Bn	4
7	Airport area	28°34'57.85"	81°38'15.26"	680	Parmanent	100x100 Sq Feet	Briendranagar Kalidal Bn	4
8	Bangesimal	28°36'46"	81°34'24.62"	742	Parmanent	90x90 Sq Feet	Briendranagar APF	4
9	Dharapani	28°35'04"	81°10'13"	1194	Temporary	50x50 Sq Feet	Dharapani	4
10	Tatapani	28°40'08"	81°34'24"	527	Temporary	105x105 Sq feet	Tatapani	4
11	Dasharathpur	28°29'12.24"	81°45'15.68"	503	Parmanent	175x175 Sq Feet	Dasharathpur	4
12	Sano Surkhet	28°33'27.94"	81°39'18.95"	674	Temporary	35x35 Sq feet	Sano Surkhet	4
13	Phalate	28°35'54.83"	81°34'42.68"	685	Temporary	60x60 Sq feet	Phalate	4
14	Chinchu	28°27'27.58"	81°43'14.78"	578	Parmanent	35x35 Sq feet	Bheri Ganga Chinchu	4
15	Lekhparsa	28°28'40.45"	81°38'15.26"	589	Parmanent	100x100 Sq Feet	Lekhparsa	4
16	Bijaura	28°49'08"	81°35'15.44"	1360	Temporary	50x50 Sq Feet	Bijaura	4
17	Biddhapur	28°48'37"	81°22'25"	400	Temporary	48x48 Sq feet	Biddhapur	4
18	Babiyachaura	28°47'44"	81°22'46"	340	Temporary	-	Babiyachaura	4

(ख) नेपाल प्रहरी

१. युनिट प्रमुखहरूको विवरण :

सि.नं.	कार्यरत ईकाईको नाम	पद/दर्जा	नामथर	सम्पर्क नंम्बर
१	जि.प्र.का. सुर्खेत	प्र.उ.	राजेन्द्रप्रसाद भट्ट	9858005555
२	ई.प्र.का. बाबियाचौर सुर्खेत	प्र.नि.	असरफ अलि अन्सारी	९८५१०५३४३०
३	ई.प्र.का छिन्चु सुर्खेत	प्र.नि.	माधब प्र. चोधरी	९८५८०५१६५६
४	ई.प्र.का बादेपीपल सुर्खेत	प्र.नि.	नर बहादुर क्षेत्रि	९८४८२००८९७
५	ई.प्र.का. अवल्चीङ्गा सुर्खेत	प्र.ना.नि.	टेक बहादुर पाल	९८६४३६९५२८
६	ई.प्र.का. गुट सुर्खेत	प्र.ना.नि.	शिवलाल पौडेल	९८४८०७४९८९
७	न.प्र.का. सुर्खेत	प्र.ना.नि.	दान सीह भाट	९८४८४७१३४३
८	प्र.चौ. मटेला सुर्खेत	प्र.स.नि.	तेज बहादुर बुढा	९८४३०५७९७८
९	प्र.चौ. बाङ्गेसीमल सुर्खेत	प्र.स.नि.	राम सीह धामी	९८५७८९०२१४
१०	प्र.चौ. सुब्बाकुना सुर्खेत	प्र.स.नि.	रोसन भण्डारी	९८५८०४६३३३
११	प्र.चौ. बिजौरा सुर्खेत	प्र.स.नि.	टेक बहादुर बुढाथोकी	९८५८०५०२८९
१२	प्र.चौ बिद्यापुर सुर्खेत	प्र.स.नि.	शेर सीह धामी	९८६९८३४१४००
१३	प्र.चौ.डाडाँछाप्रे सुर्खेत	प्र.ह.	रुद्र बहादुर शाही	९८४८७२००४७
१४	प्र.चौ.रानीघाट सुर्खेत	प्र.स.नि.	लाल बहादुर वलि	९८४७९२२४९७
१५	प्र.चौ.सालकोट सुर्खेत	प्र.स.नि.	बल बहदुर नेपाली	९८४७८३६९४२
१६	प्र.चौ. बड्डीचौर सुर्खेत	प्र.स.नि.	दिपक शाही	९८४८१६२०३३

रामघाट सुर्खेत

पुर्ण बहादुर राना

१७	प्र.चौ.रामघाट सुर्खेत	प्र.स.नि.	पुर्ण बहादुर राना	९८६३१६१५५८
१८	प्र.चौ.मालारानी सुर्खेत	प्र.स.नि.	जिवलाल पुन मगर	९८६४९५७६७९
१९	प्र.चौ. गुमी (युमखहरे) सुर्खेत	प्र.स.नि.	चुणामणी भण्डारी	९८४४८९८७३२
२०	प्र.चौ. मेहेलकुना सुर्खेत	प्र.ना.नि.	प्रेम प्रकाश चन्द	९८४८२३७१४०
२१	प्र.चौ. आली सुर्खेत	प्र.ह.	बिजयराज शर्मा	९८४८०८५४८७
२२	प्र.चौ. आग्रीगाड सुर्खेत	प्र.स.नि.	सुनिल थापा	९८६४३३६८३००
२३	अ.प्र.पोष्ट तातापानी सुर्खेत	प्र.स.नि.	भिम बहादुर गुरूड	९८४८५९७८३३
२४	अ.प्र.पोष्ट लगाम	प्र.स.नि.	सुविन शाह	९८६४३४१२१७
२५	अस्थायी प्रहरी पोष्ट बोटेचौर सुर्खेत	प्र.स.नि.	नविन जड शाह	९८५८०००००९
२६	अ.प्र.पोष्ट धारापानी टिमुरे सुर्खेत	प्र.ह.	मोहन सीह साउद	९८४८९९५०४२
२७	अ.प्र.बिट गोठिकाँडा सुर्खेत	प्र.स.नि.	लोक बहादुर भण्डारी	९८४९९९३७३९
२८	अ.प्र.बिट तरंगा सुर्खेत	प्र.स.नि.	विष्णु बहादुर खड्का	९८५८०३२१५१
२९	अ.प्र.बिट नेटा सुर्खेत	प्र.स.नि.	दल बहादुर थापा	९८४५९९६५८
३०	अ.प्र.बिट जहरे सुर्खेत	प्र.ह.	गोविन्द खड्का	९८४७८२२७५८
३१	अ.प्र.बिट भेरी बबई डाईभर्सन	प्र.ह.	गोविन्द वि.क	९८६९९६२२१२
३२	बि.सु.गाई सुर्खेत	प्र.ना.नि.	महेश प्रसाद पन्त	९८४७८९९९९२
३३	का.सु.गाई सुर्खेत	प्र.ना.नि.	सर्वजित बलेलि मगर	९८४७९२०८४०
३४	पु.बे.अ. न्यायाधीश सुरक्षागाई सुर्खेत	प्र.ना.नि.	नेत्र बहादुर श्रेष्ठ	९८४८०३८९३५
३५	प्र.जि.अ.नि.गाई सुर्खेत	प्र.ह.	अमर बहादुर थापा मगर	९८४८०५४३७०५
३६	क्षेत्रीय अस्पताल कालागाँउ सुर्खेत	प्र.ज.	मोहन सुनार	९८४८१९३३३८
३७	जिल्ला अदालत सुर्खेत	प्र.ह.	कृष्ण बहादुर चन्द	९८५८०८८३३३
३८	इ.प्र.का. लेकवेशी सुर्खेत	प्र.नि.	जितेन्द्र कुमार सिंह	९८०३७२५१२५
३९	अ.प्र.बिट घाटगाउँ सुर्खेत	प्र.स.नि.	महेश महारा	९८४९९३०७३०
४०	अ.प्र.बिट लाटीकोइली सुर्खेत	प्र.ह.	भरत बि.सी	९८४८१०४३०७
४१	अ.प्र.बिट सहकारी चोक सुर्खेत	प्र.ह.	इन्द्र प्र. अधिकारी	९८६८९३६५५८

जिल्ला प्रहरी कार्यालय र अन्तर्गतका कार्यालयमा रहेका उद्धारका सामग्री

सि.नं.	भएको उद्धार सामग्री विवरण	परिणाम	कैफियत
१	सावेल	८ थान	
२	अपिन नियन्त्रक ठूलो/सानो	७ थान	
३	Life jacket	५५ थान	
४	प्लाष्टिक हेल्मेट	८ थान	
५	स्ट्रेचर	११ थान	
६	सानो मेघाफोन	६ थान	
७	नाईलन डोरी	१०० मिटर	
८	पाल (सानो)	८ थान	
९	प्राथमिक उपचारको बक्स	७ थान	
१०	बन्चरो	१ वटा	
११	बेल्टा	३ वटा	

सि.नं.	भएको उद्धार सामग्री विवरण	परिणाम	कैफियत
१२	आरा	१ वटा	
१३	रबर ट्युब	४ वटा	
१४	गैठी	८ वटा	
१५	बाल्टिन	२ वटा	
१६	गम बुट	२ जोर	
१७	आगो निभाउने	४ वटा	

(ग) सशस्त्र प्रहरी बल

सि.नं.	युनिटको नाम	दर्जा	यूनिट ईन्जर्चको नाम	सम्पर्क नं.	एरिया
१	सशस्त्र प्रहरी बल नेपाल रक्तकाली गण सुर्खेत	स.प्र.उ.	दिल बहादुर पन्थ	९८५१२७२०५०	सुर्खेत जिल्ला
२	सशस्त्र प्रहरी बल नेपाल जिल्ला सुरक्षा वेस, सुर्खेत	स.प्र.ना. उ	करण सिंह धामी	९८५११४७७७४	
३	सशस्त्र प्रहरी बल नेपाल सुरक्षा वेस गुमी, सुर्खेत	स.प्र.नि.	भुपाल विक्रम शाह	९८४१५६६९६५	
४	सशस्त्र प्रहरी बल नेपाल सुरक्षा वेस खोल्तेपानी, सुर्खेत	स.प्र.नि.	पृथ्वी बोगटी	९८५१२५८९१२	

सशस्त्र प्रहरी बल रक्तकाली गण र अन्तर्गतका युनिटमा रहेका उद्धारका सामग्रीहरू

सि.नं.	भएको उद्धार सामग्री विवरण	परिणाम	कै.
१	वाटर प्रफु ज्याकेट	४९ थान	
२	विपद् उद्धारमा प्रयोग हुने पंजा फरक फरक कलरका	२६४ जोर	
३	पिक	१४ थान	
४	प्लास्टिक डोरी	७ रोल	
५	कपडाको पंजा	७७० जोर	
६	विपद् उद्धारमा प्रयोग हुने मास्क	९७० थान	
७	सावेल	१७ थान	
८	गल	६ थान	
९	अग्नि नियन्त्रक ठूलो/सानो	११ थान	
१०	फरुवा	४ थान	
११	रक हेल्मेट	२ थान	
१२	Carabineers steel HMS Scaw	१० थान	
१३	Stcl and twist	५ थान	
१४	tulular sling 16 mm× 120 mm	५ थान	
१५	Jay ii	५ थान	

सि.नं.	भएको उद्धार सामग्री विवरण	परिणाम	कै.
१६	tubular sling 16mm×90 mm	५ थान	
१७	Agent	५ थान	
१८	Jammer elevator links	५ थान	
१९	bud	५ थान	
२०	work glove close	५ जोर	
२१	big river oxy bag	५ थान	
२२	life jacket	२ थान	
२३	Fire suce	१० थान	
२४	प्लाष्टिक हेल्मेट	४३ थान	
२५	फोल्डिङ स्ट्रेचर	७थान	
२६	सानो मेघाफोन	२ थान	पिन भाँचिएको
२७	नाईलन डोरी ९८मम डड १रु द्यगिभ छफ०	२ रोल	
२८	ठुलो आरा	१ थान	
२९	पाल (सानो)	१४ थान	
३०	प्राथमिक उपचारको बक्स	२ थान	
३१	ठुलो पाल (Big tent)	१५ थान	
३२	सानो पाल (Small tent)	१० थान	
३३	डोम टेन्ट	९७ थान	
३४	जेनेरेटर	२ वटा	
३५	तारपोलीन पाल	४८ थान	
३६	सिङ्गी	५ वटा	
३७	Search light	१ सेट	
३८	Mattress	१३ थान	
३९	इलेक्ट्रिक चैन आरा	१ सेट	चैनको ब्लेट खिएर काम नगरेको
४०	Reciprocatinhg saw	१ सेट	
४१	Demolition Hammer	१ सेट	
४२	FIT Bit Demolition Hammer	२ सेट	
४३	Pointed Bit Demolition Hammer	२ सेट	
४४	Hammer Large	१ सेट	
४५	Rotetory Rescue Saw (Power cutter)	३ सेट	

सि.नं.	भएको उद्धार सामग्री विवरण	परिणाम	कै.
४६	Metal cutting Blade	१३ सेट	२ पिस सेटमा जोडेको समेत
४७	Concrete cutting Blade	१ वटा	
४८	Rotatory Drill machine	१ सेट	
४९	Rotatory Hammer Drill With Bit (40 mm)	१ सेट	
५०	Rotatory Hammer (52 mm)	१ सेट	
५१	Chipping Hammer (Hm0210t)	१ सेट	
५२	235mm circular Saw	१ सेट	
५३	Petrol Chain Saw	१ सेट	
५४	Extension Cord	१ थान	
५५	Brown Colour Working Gloves	१३ जोर	
५६	Red Colour Working Gloves	२५ जोर	
५७	Hydraulic Bottle Jack	१ सेट	
५८	Come Along (Small / Large)	२ सेट	
५९	Axe With Rubber Grip	१ थान	
६०	Pliers	१ थान	
६१	Adjustable Wrench	१ सेट	
६२	Key Hole Saw	१ सेट	
६३	Pipe Wrench	१ सेट	
६४	Vise Grip	१ सेट	
६५	जेनेरेटर (5KVA)	१ सेट	
६७	मेजरिङ टेप	१ सेट	
६८	Head Lamp	८ थान	
६९	Ear protection	१ सेट	
७०	500 mm Blower With Ventilation Duct	२ सेट	
७१	क्रोबार	८ थान	
७२	Halogen Light	१ सेट	
७३	Bott Cutter(Large / Small)	२ सेट	
७४	Safety Glasses	५ सेट	
७५	Solar Lamp	१ थान	
७६	मास्क	२०० थान	
७७	Jacket (Red colour)	२९ थान	

सि.नं.	भएको उद्धार सामग्री विवरण	परिणाम	कै.
७८	Jammer	७ थान	
७९	Figure Eight Carabinar	१६ थान	
८०	Plain Carabinar	६ थान	
८१	Screw Carabinar	२९ थान	
८२	Seat Harness	८ थान	
८३	Chest Harness	९ थान	
८४	Black Colour Prusik	५ थान	
८५	Blue Colour Prusik	४ थान	
८६	Yellow Colour Prusik	५ थान	
८७	Waist Bag	२३ थान	
८८	Static Rope (50 m.)	४ थान	
८९	Static Rope (20 m.)	३ थान	
९०	Static Rope (30 m.)	६ थान	
९१	Mountaineering Axe	१ सेट	
९२	Combined Harness	३ थान	
९३	Rappling/Climbing Gloves	५ सेट	
९४	Picket	५ सेट	
९५	Dynamic Rope (200M. Roll)	१ रोल	
९६	Rope Desender	१ थान	
९७	Pulley	१ थान	
९८	Fire Ladder	१ थान	
९९	Throwing type Firescue	१० थान	
१००	Gas Mask	१ सेट	
१०१	Fire Gloves	१ जोर	
१०२	Fire Helmet	१ थान	
१०३	Fire Blanket	१ सेट	
१०४	Fire Rope	१ थान	
१०५	Fire Boot Leather	१ जोर	
१०६	Eye Protection	१ सेट	
१०७	Fire Suit (माथिको मात्र)	७ जोर	
१०८	BA set With Oxygen Cylinder	१ सेट	
१०९	बाल्टि	५ थान	
११०	Australion Fire Fighting Boot	२० जोर	
१११	Rafting Helmet	४ थान	
११२	Rafting Boat (Repair Kit)	२ थान	

सि.नं.	भएको उद्धार सामग्री विवरण	परिणाम	कै.
११३	रेन कोट	१९ जोर	
११४	पानि नछिने ब्याग	५ थान	
११५	Water Boot	३७ जोर	
११६	Foot Pump	१ थान	
११७	Tube	१० थान	
११८	Gas Regulator	३ थान	
११९	Hand Saw	१ थान	
१२०	Carpentor Hammer	१ थान	
१२१	फंजा (White colour)	२०० जोर	
१२२	Blanket (मण्डि)	५ वटा	

नेपाल रेडक्रस सोसाईटीमा रहेका विपद् उद्धार सामग्रीको विवरण

S.N.	Materials	Quantity	Remarks
1	Tin Box	1	
2	Rain Coat	6	
3	Rain Boot	6	
4	Helmate Yellow	6	
5	Gloves Leather	6	
6	Goggles Black	6	
7	Hand Mike	1	
8	Whistle	6	
9	Hasia	1	
10	Jarkin	2	
11	Rope	1	
12	Crow Bar	2	
13	Mask	6	
14	Sabble	2	
15	Gaiti	2	
16	Shabel	2	
17	Ghan	1	
18	Bucket	8	
19	Vest	2	
20	Strature	1	
21	FA Kit box	2	
22	Life Jacket	8	District Chapter

माथि उल्लेखित सामग्रीहरू रहेका स्थानहरू :

- (१) ने.रे.सो उपशाखा, विद्यापुर
- (२) ने.रे.सो उपशाखा, कुनाथरी
- (३) ने.रे.सो उपशाखा, गढि
- (४) ने.रे.सो उपशाखा, साटाखानी
- (५) ने.रे.सो उपशाखा, लेखफर्सा
- (६) ने.रे.सो उपशाखा, छिन्चु
- (७) ने.रे.सो उपशाखा, घुमखहरे
- (८) ने.रे.सो उपशाखा, राकम
- (९) ने.रे.सो जिल्ला शाखा, सुर्खेत
 - वीरेन्द्रनगर नगरपालिका १६ वटै वडा कार्यालयहरूमा ११ सेट खोज तथा उद्धार र प्राथमिक उपचारका सामग्रीहरू मौज्जात रहेका छन् ।
 - साविक साटाखानी गाविस (लेकवेशी ८, ९, १० वडा) मा ७ सेट र साविक लेखफर्सा (लेकवेशी १ र २ वडा) मा ५ सेट र अन्य उपशाखाहरूमा १-१ सेट खोज तथा उद्धार सामग्रीहरू मौज्जात रहेको ।

(घ) राष्ट्रिय अनुसन्धान जिल्ला कार्यालय, सुर्खेत

- सुचना संकलन गरी जिल्ला प्रशासन कार्यालयमा उपलब्ध गराई विपद् व्यवस्थापन गर्ने कार्यमा सहयोग गर्ने
- कार्यालयमा रहेका जनशक्तिलाई परिचालन गरी शिघ्र सुचना संकलन गर्ने कार्यमा सहयोग गर्ने
- जिल्लामा ठुलो भुकम्प गएको अवस्थामा उपरोक्त जनशक्ति र उद्धार सामग्री अपुग हुने देखिन्छ । उद्धारका लागि नपुग जनशक्ति थप हुनु पर्ने एवं दमकल, क्रेन यस जिल्लामा नभएकोले केन्द्रबाट उपलब्ध हुन आवश्यक देखिएको छ ।

परिच्छेद : ३

खाद्यान्न तथा जीविकोपार्जन व्यवस्थापन उपसमिति

विषयक्षेत्रको नाम : खाद्यान्न तथा जीविकोपार्जन व्यवस्थापन
मुख्य विपद्को किसिम : बाढी, पहिरो, आगलागी, असिना, हुरीबतास, खडेरी, भूकम्प
क्षेत्रगत अगुवा : कृषि विकास निर्देशनालय, कर्णाली प्रदेश सुर्खेत

३.१ विषय क्षेत्रको परिचय : खाद्यान्न तथा जीविकोपार्जन व्यवस्थापन

सुर्खेत जिल्लामा विगत केही वर्षका घटनाक्रमहरूको आधारमा वीरेन्द्रनगर, गुर्भाकोट, भेरीगंगा, बराहताल, पञ्चपुरी, चौकुनेमा बाढी तथा पहिरोबाट बढी प्रभावित भएका र उक्त न.पा. र गा.पा.हरूको प्रभावित क्षेत्रबाट ठूलो संख्यामा जनसंख्या विस्थापित हुनु परेको थियो। प्रकोपबाट प्रभावित आ.व. ०६४/०६५ मा ११७ परिवार, आ.व. ०६६/०६७ मा ११९ परिवार र आ.व. ०७१/०७२ मा शुरूको अवस्थामा १६००० व्यक्ति विस्थापित भएका, आ.व. ०७२/७३ मा २५० परिवार र ०७३/०७४ मा आगलागीमा परेका परिवारहरूका लागि खाद्यान्न सहित आश्रयको व्यवस्था गर्नु परेको थियो। आ.व २०७५/०७६ मा असिना बाट करिब १५०० परिवारको अन्नबाली नष्ट भएको थियो।

- भूकम्पबाट १७००० परिवारका ८५,००० जना, आगलागीबाट १५० परिवारका ७५०० जना, बाढी पहिरोबाट १८०० परिवारका ९००० जना र कोभिड-१९ समेत महामारीबाट ४२०० परिवारका २१००० जना प्रभावित हुने मध्य २५ प्रतिशत बालबालिका, ६५ प्रतिशत महिला, १० प्रतिशत जेष्ठ नागरिक, ५ प्रतिशत सुत्केरी तथा गर्भवती महिला, ५ प्रतिशत स्तनपान गराउने महिला हुन सक्ने अनुमान गरिएको छ।
- गत वर्षको सुख्खाका कारण धेरै घरधुरी प्रभावित भएका थिए। मुख्यतया धान बालीमा सुख्खाले धेरै असर गरेको थियो भने हिउँदे वर्षा बढि भएका कारण चना, मसुरो जस्ता बालीहरूमा धेरै क्षति भएको थियो भने गहुँ खेती सन्तोषजनक भएको थियो। यस वर्ष मौसम अनुकूलताको कारणले खाद्य संकट कम हुने अनुमान गर्न सकिन्छ।
- वि.सं. २०७२ साल वैशाखमा असिना परेका कारण काफलकोट, आग्रीगाँउ, गर्पन, रतु, बजेडीचौर लगायतका जिल्लाका पूर्व क्षेत्रमा गहुँ बालीमा धेरै क्षति भएको थियो। जसबाट १६० हे. क्षेत्रफलको गहुँ बाली नष्ट भएको थियो।

३.२ उद्देश्य

माथि उल्लेखित संभावित विपद्को असरको पूर्वानुमान गरिएको तथ्यांकलाई ध्यानमा राखी उक्त अवस्थामा राहत प्रतिकार्यका लागि निम्नानुसारका उद्देश्यहरू निर्धारण गरिएको छ।

३.२.१ सामान्य उद्देश्य

प्रभावित व्यक्तिहरूका लागि समयमा नै खाद्यान्नको उपलब्धता तथा खाद्यान्नमा सहज पहुँच सुनिश्चित गरी जीवन बचाउने एवं जनजीवनलाई सामान्य बनाउने।

३.२.२ विशिष्ट उद्देश्य

- जीवन रक्षासम्बन्धी रणनीतिहरू (Survival Strategies) का लागि आधारभूत आवश्यकता पूर्ति गर्नका निमित्त खाद्य सम्बन्धी पर्याप्त स्रोतहरू उपलब्ध गराउने, जसको फलस्वरूप मानव मर्यादा, पारिवारिक अस्तित्व, जीविकोपार्जनको सुरक्षा तथा वातावरणमा दीर्घकालीन नकारात्मक असर पर्न नपाओस् भनी पूर्व सजगता अपनाउने।
- प्रभावित पारिवारसँग उपलब्ध स्रोतहरूलाई पुनर्लाभ (Recovery) तथा दीर्घकालीन आय आर्जनका गतिविधिहरूमा लगानी गर्न सक्षम पार्न समुदायलाई उनीहरूको आयको सुरक्षित स्थानान्तरण अथवा प्रतिस्थापन गर्ने अवसर प्रदान गर्ने।

विषयगत क्षेत्रका सदस्य संस्थाहरूको सम्पर्क विवरण

सि.नं.	निकाय	कार्यरत गा.पा., क्षेत्र	सम्पर्क व्यक्तिको नाम	सम्पर्क (विवरण, फ्याक्स, फोन, इमेल)	मोबाइल नं.
१	कृषि विकास निर्देशनालय	जिल्लाभर	चित्रबहादुर रोकाय	०८३-५२०२७३	९८५८०५३१२५
२	जिल्ला समन्वय समिति	जिल्लाभर	दुर्गाप्रसाद चालिसे	०८३-५२१३६८	९८५८०५२९२२२
३	जिल्ला पशु सेवा कार्यालय	जिल्लाभर	सुशील के.सी.	०८३-५२३६४७	९८५८०७२९९२
४	नेपाल खाद्य संस्थान	जिल्लाभर	भिमबहादुर थापा	०८३-५२०२०७	९८५९१३३७८५
५	उद्योग वाणिज्य संघ	जिल्लाभर	धनबहादुर रावत	०८३-५२५५१६	९८५८०५०२४४
६	वन तथा वातावरण कार्यालय	जिल्लाभर	शिवराम अधिकारी	०८३-५२०२२०	९८५८०२५७२५
७	नेपाल रेडक्रेस सोसाइटी	जिल्लाभर	रामलाल आचार्य	०८३-५२०३१० ०८३-५२९६७०	९८५८०५२२१०
८	किसान परियोजना	जिल्लाभर	लक्ष्मी तिवारी	०८३-५२५७१०	९८५९१२९८५१
९	समाज जागरण केन्द्र	जिल्लाभर	टीकाराम आचार्य	०८३-५२१२८२	९८५८०५१५४६
१०	सुन्दर नेपाल संस्था	जिल्लाभर	भूपेन्द्रप्रसाद कँडेल	०८३-५२०९२६	९८४८०४१५३०
११	विश्व खाद्य कार्यक्रम	जिल्लाभर	यज्ञ पुन		९८५८०४७००९
१२	वातावरण स्र्धार समाज	जिल्लाभर	जगत के.सी.	०८३-५२१३५९	९८४८०४५००
१३	अन्तर निर्भर समाज	वीनपा	विवेक शाही		९८५८०५२२२७
१४	वाम संस्था	जिल्लाभर	मधुरानी ढकाल	०८३-५२२४३७	९८४८०७६६४६
१५	आवाज संस्था	वीनपा	पवित्रा शाही	०८३-५२२३६३	९८५८०५०८०७
१६	किडाक नेपाल	जिल्लाभर	मेघराज न्यौपाने	०८३-५२००५४	९८४८४४१८५५
१७	सुआहार कार्यक्रम	जिल्लाभर	श्रीकृष्ण पौडेल	८३-५२५६८४	९८४३६९९०५३
१८	नवज्योती केन्द्र	जिल्लामा	थानेश्वर गौतम	०८३-५२९६५८	९८५८०५१६७१
१९	सिमिट इन्टरनेशनल	जिल्लाका ३ नपामा (वीरेन्द्रनगर, भेरीगंगा, गुर्भाकोट)	सूर्य ढुगाना		९८५९१८४१९९
२०	आइ.एन.एफ.	जिल्लाभर	ताराबहादुर कार्की	०८३५२०१०५	९८४८०३९६८८
२१	कृषि क्षेत्र विकास कार्यक्रम	जिल्लाभर	जगतनाथ तिवारी		९८५८०७७७८४
२२	कोपिला भ्याली सेवा समाज	जिल्लाभर	टोप बहादुर मल्ल	०८३-४१२९६९	९८५८०८५८८८
२३	एकता फाउन्डेसन	जिल्लाभर	दुर्गा घर्ती		९८५८०५५३३५
२४	अपाङ्ग सशक्तिकरण केन्द्र	जिल्लाभर	दुर्गा गाह		९८४८२२७८८८
२५	कृषि तथा पशुपक्षी विकास तालिम केन्द्र	जिल्लाभर	पुर्णलाल सापकोटा		९८४८०२५७७२
२६	प्रधानमन्त्री कृषि आधुनिकीकरण कार्यक्रम	जिल्लाभर	विजय गिरी		९८५८०५१८९१

स्थानीय तह अन्तर्गतका कृषि सेवा केन्द्रहरू

क्र.स.	सेवा केन्द्रको नाम	कार्य क्षेत्र	सम्पर्क व्यक्ति	सम्पर्क न.
१	सिम्ता गाँउ कृषि विकास शाखा	सिम्ता गाउँ पालिका	संग्राम चन्द	९८४८११२७४०
२	गुर्भाकोट नगर कृषि विकास शाखा	गुर्भाकोट नगरपालिका	नवराज थापा	९८४८१६२५६१
३	भेरीगंगा नगर कृषि विकास शाखा	भेरी गंगा नगरपालिका	श्रीप्रसाद जैसी	९८४८२४५२८
४	लेखवेशी नगर कृषि विकास शाखा	लेखवेशी नगरपालिका	गंगाराम चौधरी	९८१९५८५८९९
५	चिन्नाड गाँउ कृषि विकास शाखा	चिन्नाड गाउँ पालिका	तारा न्यौपाने	९८४८१०४८६१
६	वीरेन्द्रनगर नगर कृषि विकास शाखा	वीरेन्द्रनगर नगरपालिका	हेमराज केसी	९८४४८६०१२८
७	बराहताल गाँउ कृषि विकास शाखा	बराहताल गाउँपालिका	गुरु प्रसाद अधिकारी	९८४८०५०००८
८	पंचपुरी नगर कृषि विकास शाखा	पंचपुरी नगरपालिका	हरीमाया सापकोटा	९८६८९३२०७५
९	चौकुने गाँउ कृषि विकास शाखा	चौकुने गाउँ पालिका	हेमन्त भण्डारी	९८४८२५८७२८९८

स्थानीय तह अन्तर्गतका सेवा / उपकेन्द्र

क्र.स.	सेवा केन्द्रको नाम	कार्य क्षेत्र	सम्पर्क व्यक्ति	सम्पर्क न.
१	सिम्ता गाँउ पशु विकास शाखा	सिम्ता गाउँ पालिका	दिल बहादुर पुन	९८२९५४९७९४
२	गुर्भाकोट नगर पशु विकास शाखा	गुर्भाकोट नगरपालिका	ओम प्रसाद वली	९८६८३०४६८५
३	भेरीगंगा नगर पशु विकास शाखा	भेरी गंगा नगरपालिका	विष्णु प्रसाद ढकाल	९८४६५२६२५१
४	लेखवेशी नगर पशु विकास शाखा	लेखवेशी नगरपालिका	उमादत्त चपाई	९८४८०३९०४९
५	चिन्नाड गाँउ पशु विकास शाखा	चिन्नाड गाउँ पालिका	शेर बहादुर राना	९८५७०६५१२१
६	वीरेन्द्रनगर नगर पशु विकास शाखा	वीरेन्द्रनगर नगरपालिका	यज्ञ प्रसाद पाण्डे	९८४८०४५८८३
७	बराहताल गाँउ पशु विकास शाखा	बराहताल गाउँपालिका	धर्मराज थापा	९८४८२१४०५५
८	पंचपुरी नगर पशु विकास शाखा	पंचपुरी नगरपालिका	हृषणा सारु	९८४८११४८००
९	चौकुने गाँउ पशु विकास शाखा	चौकुने गाउँ पालिका	भोजराज चपाई	९८४८०२७३५६

विपद् प्रतिकार्य योजना

प्रत्येक पूर्वतयारी कार्यका लागि अनुमानित लागत	मुख्य जिम्मेवार निकाय	पूर्वतयारी कार्य संवोधन गर्ने खाडल (Gap) को पहिचान	आपत्कालीन अवस्था संवोधन गर्ने गरी पूर्वतयारी कार्य	विपद्को अवस्थामा गरिने आपत्कालीन कार्य (विपद्को प्रकृतिमा आधारित)	विपद्को घटना पश्चातको अवधि
स्थानीय विपद् व्यवस्थापन समिति	जिल्ला कृषि विकास कार्यालय	तथ्यांक प्राप्त नहुनु, सहयोगी संस्थाहरूको पहिचान हुन नसक्नु, सामग्री खरिदका लागि पहुँच र परिमाणको अभाव हुन सक्ने, टीम निर्माण गर्न र टीमलाई अनुशिक्षण श्रोत साधन अशुभ हुनसक्ने, सडक अवरुद्ध भएमा समयमा पुग्नु नसक्ने।	नोकसान हुनबाट बच्नका लागि जनचेतना जगाउने, खाद्य तथा जीविकोपार्जन उपसमितिको संयोजकत्वमा स्थानीयस्तरमा उद्धार टीम निर्माण गर्ने। टीमलाई परिचालन गर्ने, उपसमितिवीच कामको बाँडफाँड गर्ने। फारम तयार गर्ने। वितरणको व्यवस्थापन गर्ने।	सूचना संकलन, प्रभावित क्षेत्रहरूको पहिचान थप सूचना तथा तथ्यांक संकलन, राहत वितरण निवेदन संकलन तथा अतिको अनुमान र र अपिल गर्ने। सहयोगी सस्थाको पहिचान। निवेदन संकलन, राहत वितरण, श्रोत खोजी र सम्बन्धित निकायमा पठाउने, दैवीप्रकोप उद्धार समितिमा पठाउने। उपलब्ध सामग्री वितरण तथा नियमित प्राविधिक सेवा टेवा, जिविकोपार्जनका लागि पहिचान र कार्यान्वयन उपलब्ध सामग्री, वितरण तथा नियमित प्राविधिक सेवा टेवा, जिविकोपार्जनका लागि पहिचान र कार्यान्वयन, अनुगमन र समन्वय उपलब्ध सामग्री, वितरण तथा नियमित प्राविधिक सेवा टेवा, जिविकोपार्जनका लागि पहिचान श्रोतको माग, कार्यान्वयन, अनुगमन र समन्वय	समान्यको अभाव, यातायातको कमी, नियमित अनुशिक्षण नहुनु। समन्वयको अभाव, विपद् सूचना व्यवस्थापनमा कमजोरी हुनसक्ने, जनशक्तिको अभाव, सडक अवरुद्ध आदि। परनिभरता बढ्न सक्ने, जिविकोपार्जनको श्रोत सामग्रीको अभाव, पुनर्लाभको कार्यक्रममा कमजोरी हुनसक्ने। जनशक्तिको अभाव, परनिभरता बढ्न सक्ने, गरीबी बढ्ने, अपेक्षित मनोकाङ्क्षा पूरा हुन नसक्ने, नयाँ असन्तुष्टिको सम्भावना

3.3 निकायगत स्रोत साधनको आँकलन

खाद्य सुरक्षा क्षेत्र सदस्य निकायहरू कुनै बाट पनि स्रोतको उपलब्धता नभएको तर विपद् पश्चात प्रभावित समुदाय र संख्याको आधारमा तत्कालिन अवस्थामा अपिल गरी स्रोतको व्यवस्था गर्नसक्ने प्रतिबद्धता विषयगत क्षेत्र सदस्यहरूबाट प्राप्त भएको छ ।

कार्यान्वयन योजना सहितको प्राथमिकता प्राप्त पूर्वतयारी कार्य
(विपद्को प्रकृतिमा आधारित प्रतिकार्य योजना तथा पूर्वतयारी योजना)

सि. नं.	प्राथमिकता प्राप्त पूर्वतयारी कार्यको सूची	मुख्य जिम्मेवार निकाय	कार्यान्वयन गर्ने तरिका (बैठक, कार्यशाला, तालिम आदि)	समय सीमा (कार्य तालिका)
१.	लेखाजोखा फाराम छपाई तथा विपद् सर्वेक्षण समूहको सूची अद्यावधि राख्ने ।	कृषि विकास निर्देशनालय, सुर्खेत	सर्वेक्षण समूह सदस्यको नामावली छनौट	आवश्यकता अनुसार
२.	उपयुक्त यातायात तथा संचारका साधनहरूको व्यवस्था	जिल्ला प्रशासन कार्यालय	समन्वय तथा छलफल	
३.	अनुमानित संख्यामा तयारी खाद्यवस्तुहरू उपलब्ध गराउने ।	उद्योग वाणिज्य संघ	बैठक	
४.	सर्वेक्षण टोलीलाई अभिमुखीकरण तथा फाराम छपाई एवं बन्दोवस्तीका सामग्री तयारी गर्ने	कृषि विकास निर्देशनालय, सुर्खेत	अभिमुखीकरण	
५.	सूचना सप्रेषणको लागि मुख्य जिम्मेवार व्यक्ति निर्धारण गर्ने	कृषि विकास निर्देशनालय	आन्तरिक समन्वय	
६.	अनुगमन टोलीको गठन तथा परिचालन गर्ने	कृषि विकास निर्देशनालय	बैठक तथा छलफल	
७.	प्रतिवेदनका लागि मुख्य व्यक्तिको चयन ।	कृषि विकास निर्देशनालय	आन्तरिक समन्वय	
८.	विपद् प्रतिकार्य संचालन गर्दा प्राप्त अनुभव एवं राम्रा पक्ष तथा सुधार गर्नुपर्ने सबालहरू सूचिकृत गरी कार्यशालाको आयोजना ।	कृषि विकास निर्देशनालय	पत्राचार तथा टेलिफोन र गोष्ठीको आयोजना	
९.	विपद् प्रतिकार्यको विस्तृत अभिलेखन तथा सूचना संकलनका लागि मुख्य व्यक्ति तथा निकायको चयन ।	कृषि विकास निर्देशनालय	प्रतिवेदन लेखन	

3.8 मानवीय सहयोग मापदण्ड

- विस्थापित तथा पिडितहरूको पहुँचमा दैनिक रूपमा आवश्यक पर्ने न्यूनतम २,१०० क्यालोरी प्राप्त हुने गरी खाद्यान्न, आपूर्ति गराउने
- प्रभावित मानिसहरूका लागि खाद्य पदार्थमा परिपूरक (supplementary) खाद्य वस्तुहरू उपलब्ध गराउने ।

- साना बालबालिका, एच.आई.भी. संक्रमित, कुपोषित, अपाङ्ग, जेष्ठ नागरिक, गर्भवती र सुत्केरी महिलाहरूका लागि विशेष रूपले उनीहरूको आवश्यकतालाई पूरा गर्न रासनको व्यवस्था गर्ने ।

खाद्यान्न परिमाण निम्न बमोजिम हुनेछ :

- चामल: प्रतिदिन प्रतिव्यक्ति ४१० ग्राम,
 - दाल: प्रतिदिन प्रतिव्यक्ति ६० ग्राम,
 - वनस्पति तेल: प्रतिदिन प्रतिव्यक्ति २५ मि.लि. र
 - नुन: प्रतिदिन प्रतिव्यक्ति ३ ग्राम ।
- स्थानीय परिस्थिति एवं स्वास्थ्य तथा पोषण युनिटको सिफारिस बमोजिम खाद्यान्नको परिमाण निर्धारण गर्न सकिनेछ । शुरुमा स्थानीय रूपमा प्राप्त भएको तथ्याङ्कको आधारमा वितरण गरिने र पछि अन्तिम लेखाजोखाबाट प्राप्त तथ्याङ्कको आधारमा वितरण गरिनुपर्दछ ।

अन्य विपद् आडपरेमा समेत प्रतिकार्यका लागि देहायका कार्यक्रमहरू संचालन गर्ने प्रस्ताव गरियो ।

- पशु वस्तुको उपचार राहतको व्यवस्था गर्ने ।
- जैविक छेकवाँधको व्यवस्था गर्ने ।
- पहिरो नियन्त्रणका कार्यक्रमहरू संचालन गर्ने ।
- नेपाल खाद्य संस्थानले जिल्लामा दैविक प्रकोपबाट समस्या समाधान गर्न खाद्यन्नको मौज्जात बृद्धि गर्ने र समितिको सिफारिस अनुसार खाद्यन्न उपलब्ध गराउने ।
- जिल्ला समन्वय समितिले आवश्यक समन्वय गर्नेछ
- कृषि विकास निर्देशनालय सुर्खेतले खाद्यन्न, तरकारीको बीउ वितरण, फलफूलको बेर्ना वितरण, साना सिचाई निर्माण र मर्मत सहयोग गर्ने ।
- विपद्का समयमा आवश्यक पर्ने खाद्यान्न स्थानीय बजार तथा खाद्य संस्थानबाट प्राप्त गर्न सकिनेछ ।
- खाद्य सुरक्षामा जिल्लालाई सक्षम बनाउनका लागि कृषि क्षेत्रमा अनुदानको व्यवस्था गर्ने

परिच्छेद : ४

गैर खाद्य तथा अस्थायी आश्रयस्थल व्यवस्थापन उपसमिति

विषयगत क्षेत्र	: गैर खाद्य तथा अस्थायी आश्रय व्यवस्थापन उपसमिति
मुख्य विपद्को किसिम	: पहिरो, महामारी, बाढी, आगलागी र भूकम्प ।
क्षेत्रगत अगुवा	: शहरी विकास तथा भवन निर्माण विभाग संघीय आयोजना कार्यान्वयन इकाई सुर्खेत/नेपाल रेडक्रस सोसाइटी, सुर्खेत जिल्ला शाखा ।

४.१ अनुमानित अवस्था

सुर्खेत जिल्ला पहाडी जिल्ला भएकाले सुर्खेत जिल्लामा अधिकांशतः प्राय फुटकर रुपमा घर परिवार आगलागीबाट प्रभावित हुने गरेकोमा विगत केही वर्ष अगाडिबाट बाढी पहिरो र महामारीका घटनाहरु पनि हुन थालेका छन् । विगतमा घटित विपद्हरुबाट प्रभावित भएका परिवारहरुको तथ्यांकलाई विश्लेषण गर्दा विपद्बाट बाढीमा देहाय अनुसार प्रभावित हुन सक्ने अनुमान गरिएकोले सो संख्यालाई उचित तरिकाको अस्थायी आश्रयस्थल, लत्ताकपडा, भाँडा बर्तन आदिको व्यवस्था गर्नु पर्ने हुन सक्छ । विशेष गरी बालबालिका, जेष्ठ नागरिक, गर्भवती सुत्केरी, विरामीका लागि मानवोचित व्यवस्था गर्नु पर्ने हुन्छ ।

- विपदलाई पूर्वानुमान गर्न कठिन भएता पनि विपद जोखिमका आधारमा त्यसबाट प्रभावित हुन सक्ने अधिकतम संख्या अनुमान गर्न सकिन्छ । सुर्खेत जिल्लामा विविध पक्षहरु विष्लेषण गर्दा देहाय अनुसार को संख्यामा विपद्बाट अधिकतम रुपमा प्रभावित हुन सक्ने अनुमान गरिएको छ ।
- भूकम्पबाट १७००० परिवारका ८५,००० जना, आगलागीबाट १५० परिवारका ७५०० जना, बाढी पहिरोबाट १८०० परिवारका ९००० जना र कोभिड-१९ समेत महामारीबाट ४२०० परिवारका २१००० जना प्रभावित हुने मध्य २५ प्रतिशत बालबालिका, ६५ प्रतिशत महिला, १० प्रतिशत जेष्ठ नागरिक, ५ प्रतिशत सुत्केरी तथा गर्भवती महिला, ५ प्रतिशत स्तनपान गराउने महिला हुन सक्ने अनुमान गरिएको छ ।

४.२ विपद्बाट संभावित मानवीय असरहरु यस प्रकार रहने छन्

- सार्वजनिक पूर्वाधारको क्षति (सडक, पुल, भोलुङ्गे पुल, विद्युत् आपूर्ति, सञ्चार)
- आवासको अस्थायी क्षति तथा मुख्य रूपमा बालबालिका, महिला, वृद्धवृद्धा र फरक क्षमता (अपाङ्ग) भएकाहरुको विस्थापन तथा व्यक्तिगत सरसामानहरुमा क्षति ।
- विद्यालय, प्रहरी चौकी तथा स्वास्थ्य केन्द्रहरु, सार्वजनिक भवन, सामुदायिक आश्रय स्थल जस्ता सार्वजनिक संरचनाहरुमा विस्थापित मानिसहरुको बसोबासको लागि दबाव पर्ने ।
- सार्वजनिक स्थानहरुमा अस्थायी आवासको रुपमा उपयोग गरिदा सामुदायिक स्वास्थ्यसम्बन्धी व्यवहारमा चुनौतीहरु हुने देखिन्छ ।

४.३ उद्देश्य

अस्थायी आवास तथा गैरखाद्य सामग्री व्यवस्थापन क्षेत्रले संचालन गर्ने विपद् राहत प्रतिकार्य योजनाको उद्देश्यहरु निम्नानुसार निर्धारण गरिएको छ ।

४.३.१ सामान्य उद्देश्य

विपद् प्रभावित व्यक्ति/परिवारहरुका लागि समयमा नै राहत प्रतिकार्य समूहको पहुँच सुनिश्चित गरी गैरखाद्य सामग्रीको उपलब्धता तथा स्थानीय स्तरमा उपलब्ध सुरक्षित स्थलहरुमा अस्थायी आवासको व्यवस्था गरी विपद्को अवस्थाबाट जनजीवन सामान्य बनाउने ।

४.३.२ विशिष्ट उद्देश्य

- विपद्बाट पूर्ण रुपमा प्रभावित हुनसक्ने पूर्वानुमान गरिएका परिवारलाई तत्काल अस्थायी आवासको व्यवस्था गर्ने र आवश्यकता एवं श्रोतको उपलब्धताको आधारमा गैरखाद्य सामग्री उपलब्ध गराउने । अस्थायी रुपमा सुरक्षित र आरामदायी वासस्थानको लागि उपयुक्त स्थलको पहिचान गरी आवश्यकताका आधारमा विपद्मा परेका व्यक्ति तथा परिवारहरुको पहुँच सुनिश्चित गर्ने । यथासम्भव यस प्रक्रियामा बढीभन्दा बढी समुदाय स्वयंको आत्मनिर्भरता तथा स्वयम व्यवस्थापन (Self-management) लाई समावेश गरिनेछ ।

४.४ न्यूनतम मापदण्ड

- सुरक्षा, स्वास्थ्य, यातायात र खानेपानीको सुविधा भएको, एवं बसोबासको दृष्टिकोणबाट उपयुक्त स्थानमा अस्थायी आश्रयस्थलको व्यवस्था गर्नु पर्नेछ ।

४.४.१ न्यूनतम कार्यहरु

- ठूलो स्तरका प्रकोपमा प्रकोपस्थलमा नै आश्रय उपलब्ध गराउन नसकिने भएमा सरकारको स्वामित्वमा रहेका विद्यालय, क्याम्पस, खेलकूद मैदान, गोदामघर, धर्मशाला, मठमन्दिर आदिको अल्पकालीन रुपमा व्यवस्था गर्ने । यदि यस्ता सार्वजनिक स्थलहरु उपलब्ध हुन नसक्ने अवस्थामा सरकारी वा सार्वजनिक जग्गामा आधारभूत सेवा जस्तै पानी, ढलनिकास, चर्पी, बाटो, स्वास्थ्य सेवा, शिक्षा जस्ता पूर्वाधारहरुलाई ध्यान दिएर शिविर स्थापना गरी प्रभावितहरुको सुरक्षा, स्वास्थ्य, डरमुक्त अवस्था र भलाई सुनिश्चित गर्ने ।
- प्रकोपका बखत प्रयोग गर्न सकिने सार्वजनिक भवन तथा स्थलहरुको पहिचान, तिनको क्षमता तथा प्रयोग लयाउनकालागि सम्पादन गर्नुपर्ने प्रक्रियाहरुको पहिचान गर्ने । विशेष परिस्थितिमा आवश्यक परेमा सार्वजनिक स्थलका जिम्मेवार निकायहरूसंग लिखित सहमति तथा सम्झौता गर्ने । अस्थायी वासस्थानकालागि आवश्यक कम्तिमा १०० थान तारपोलिन, बाँस पाइने ठाउँ र डोरीको व्यवस्था गर्ने । तारपोलिनको प्रयोगबाट उत्पन्न हुने समस्याहरु कम गर्न छानोमा स्थानीय खर आदि प्रयोग गराउने ।

४.४.२ अनुगमन तथा मूल्याङ्कनका लागि सूचकहरु

- प्रत्येक परिवारलाई एक तारपोलिन (काठ उपलब्ध हुन नसक्ने समुदायका लागि तारपोलिन उभ्याउनका लागि २ वटा बाँस) उपलब्ध गराइएको ।
- प्रकोप पीडितहरुको पारिवारिक तथा व्यक्तिगत गोपनीयता कायम गरी उनीहरुको सुरक्षा,

स्वास्थ्य र भलाईलाई सुनिश्चित गरिएको ।

- भवन वा स्थानको उपभोग र प्रयोग गर्नु वा ओगट्नु अधि सम्बन्धित व्यक्ति वा निकायसंग सम्झौता गरिएको ।
- आश्रयका लागि उपलब्ध गराइएको स्थान सम्भावित थप खतराबाट सुरक्षित गरिएको ।
- आश्रय स्थलहरू यातायात सुविधा भएको स्थान नजिक स्थापना गरिएको ।
- आश्रय स्थलहरू वरिपरि पानी तथा सरसफाई सम्बन्धि सेवाहरू, स्वास्थ्य, विद्यालय जस्ता सामाजिक सुविधाहरू उपलब्ध गराइएको ।

विषयगत क्षेत्रका सदस्य संस्थाहरूको सम्पर्क विवरण

सि.नं.	संस्थाको नाम	सम्पर्क व्यक्तिको नाम	सम्पर्क फोन	मोवाइल नं.	इमेल
१	नेपाल रेडक्रस सोसाइटी	गोविन्दप्रसाद आचार्य	०८३-५२९६७०	९८५८०५२३२६	achgov23@yahoo.com nres.skt@gmail.com
२	शहरी विकास तथा भवन निर्माण विभाग संधीय आयोजना कार्यान्वयन इकाई	निलमकुमार डंगोल	०८३-५२०२६८	९८५२५१२०२	
३	वी.न.न.पा.	प्रकाश पौडेल	०८३-५२९२९३	९८५८०५२७९८	prakashskt@gmail.com
४	समाज जागरण केन्द्र	टीकाराम आचार्य	०८३-५२९२८२	९८५८०५१५४६	info@sacnepal.org.np
५	सुर्खेत उ.वा.सं.	राजु पाण्डे गणेशकुमार कार्की	०८३-५२०३००	९८५८०५३३७२ ९८५८०२४८५८	surkhetcci@gmail.com
७	मप यातायात व्यवसायी संघ	विजय के.सी.	०८३-५२९३२२	९८५८०५२९९९	
८	जिल्ला समन्वय समिति	दुर्गाप्रसाद चालिसे	०८३-५२०२९०	९८५८०५२२२२	durgachalise63@gmail.com info@dcsurkhet.gov.np
११	वातावरण सुधार समाज	चन्द्रलाल आचार्य	०८३ ५२९३५९	९८५८०३९६७	edsociety1gmail.com
१२	सुन्दर नेपाल संस्था	भूपेन्द्रप्रसाद कडेल	०८३-५२०९२६	९८५८०४९५३०	info@sundarnepal.org.np
१३	आई.एन.एफ.	नारायणबहादुर खड्का	०८३-५२०१०५	९८५८०२८२५५	mangal.tharu@nepal.inf.org narayan.khadka@nepal.inf.org

विपद् प्रतिकार्य योजना

विपद्को घटना पश्चातको अवधि	विपद्को अवस्थामा गरिने आपत्कालीन कार्य (विपद्को प्रकृतिमा आधारित)	आपत्कालीन अवस्था संबोधन गर्न गरिने पूर्वतयारी कार्य	पूर्वतयारी कार्य सम्बोधन गर्न खाडल (Gap) को पहिचान	मुख्य जिम्मेवार निकाय	प्रत्यक पूर्वतयारी कार्यका लागि अनुमानित लागत
पहिलो दिन	विपद् प्रभावको सूचना स्थानीय सूचनादाताहरूबाट संकलन	विपद् जोखिम स्थानमा सूचना संयन्त्र स्थापना	दक्ष जनशक्ति, श्रोत साधनको अभाव	जिविव्यस	
	जिल्ला विपद् व्यवस्थापन समितिको बैठक बस्ने	समितिका सदस्य र सरोकारवाला निकायको सम्पर्क व्यक्ति चयन तथा अद्यावधि		जिविव्यस	
	विपद् प्रतिकार्य समूह/सदस्यहरूलाई परिचालन गर्ने	लेखाजोखा समूह, DDRT, First Aid, CADRE लगायत प्रशिक्षण प्राप्त स्वयंसेवकहरूको विवरण अद्यावधिक गर्ने	प्रतिकार्य समूहका सदस्यहरूका विवरण अद्यावधि नहुनु	जिविव्यस, नेपाल रेडक्रस सोसाइटी	

विपद्को घटना पश्चातको अवधि	विपद्को अवस्थामा गरिने आपत्कालीन कार्य (विपद्को प्रकृतिमा आधारित)	आपत्कालीन अवस्था संबोधन गर्न गरिने पूर्वतयारी कार्य	पूर्वतयारी कार्य सम्बोधन गर्न खाडल (Gap) को पहिचान	मुख्य जिम्मेवार निकाय	प्रत्यक पूर्वतयारी कार्यका लागि अनुमानित लागत
दोश्रो दिन	अस्थायी आवास तथा गैह्रखाद्य उपसमितिको बैठक बस्ने	सदस्य र सरोकारवाला निकायहरूको विवरण अद्यावधिक गर्ने ।		नेपाल रेडक्रस सोसाइटी	
	दूत लेखाजोखा सम्बन्धी अभिमुखीकरण, सूचना संकलन टोली परिचालन	लेखाजोखा फारम छपाई र लेखाजोखा समूह निर्माण	यातायात, बन्दोबस्तीका साधनहरू	स्थानीय तह, नेपाल प्रहरी र नेपाल रेडक्रस सोसाइटी	
	लेखाजोखाको प्राप्त विवरणको विश्लेषण र सहायता परिचालन	सूचना विश्लेषणका लागि क्षेत्रगत समितिको बैठक		जिल्ला प्रशासन, स्थानीय तह र नेपाल रेडक्रस सोसाइटी	
पहिलो हप्ता	विपद्बाट भएको क्षतिको आधारमा अस्थायी आवासकालागि पाल र गैह्रखाद्य सामग्री वितरण	प्रभावित परिवारहरूको लागि सामग्री संकलन गर्ने	आवश्यक पर्ने पाल, चटाई (गुन्डी) र भाडावर्तन स्टक नभएको ।	जिल्ला प्रशासन, स्थानीय तह र नेपाल रेडक्रस सोसाइटी	
	विस्तृत सर्वेक्षण, पूर्ण प्रभावित परिवारलाई गैह्रखाद्य सामग्री वितरण,	गैह्रखाद्य सामग्री संकलन, वितरण टोली (DDRT) लाई अभिमुखीकरण	गैह्रखाद्य ८०० सेट मात्र उपलब्ध छ बाकी १८३५० सेट नपुग तथा दुवानीका लागि यातायातको व्यवस्था नभएको,	जिविव्यस, नेपाल रेडक्रस सोसाइटी	
	गैह्रखाद्य सामग्री वितरण निरन्तरता	वितरण टोली (DDRT) लाई अभिमुखीकरण		जिविव्यस, स्थानीय तह र नेपाल रेडक्रस सोसाइटी	
पहिलो महिना	गैह्रखाद्य सामग्री वितरण र सोको प्रयोगको सुनिश्चितताको लागि अनुगमन	अनुगमन समूह निर्माण र अनुगमनको सूचि निर्माण		जिल्ला प्रशासन कार्यालय, स्थानीय तह, सहयोगी निकायहरू नेपाल रेडक्रस सोसाइटी र	
दोश्रो महिना	विषयगत समिति र सरोकारवाला निकायहरूको पाठ सिकाई कार्यशाला	विपद् प्रतिकार्य सन्चालन गर्दाका अनुभव र राम्रा तथा सुधार गर्नुपर्ने पक्षहरूको सूचि गराई कार्यशालाको आयोजना		नेपाल रेडक्रस सोसाइटी र जिल्ला प्रशासन कार्यालय	
तेश्रो महिना	विपद् प्रतिकार्यको प्रतिवेदन सरोकारवाला निकायहरूमा पठाउने ।	विपद् प्रतिकार्य सम्बन्धी विस्तृत अभिलेख संकलन गरी भाषा तथा तथ्यांकगत विवरण अद्यावधिक गर्ने		नेपाल रेडक्रस सोसाइटी र जिल्ला प्रशासन कार्यालय	

४.५ लागत वितरण

(क) बाढी, पहिरो र आगलागी

कार्य/सामग्री विवरण	परिमाण सेट	दर	जम्मा
बैठक तथा कार्यशाला सन्चालन			६००००
सर्वेक्षण जनशक्ति खर्च	८६ जना	१२००	१०३२००
सर्वेक्षण यातायात खर्च		१०००००	१०००००
लेखाजोखा फाराम छपाई	२५०० सेट	१०	२५०००
गैह्रखाद्य सामग्री सेट	२१५० सेट	६५००	१३९७५०००
सामग्री ढुवानी	२१५० परिवारको	४००	८६००००
वितरण गर्दा जनशक्ति खर्च	८६ जना	१२००	१०३२००
अनुगमन			७५०००
	जम्मा		१५३१६४००

(ख) भूकम्प

कार्य/सामग्री विवरण	एकाई	परिमाण	दर	जम्मा
बैठक तथा कार्यशाला सन्चालन	पटक	५०	१२५०००	६२५००००
सर्वेक्षण जनशक्ति खर्च	जना	२५२०	१०००	२५२००००
सर्वेक्षण यातायात खर्च	जना	२५२०	२५०	६३००००
सर्वेक्षण फाराम छपाई	थान	१७०००	१०	१७००००
गैह्रखाद्य सामग्री सेट	सेट	१७०००	६५००	११०५०००००
सामग्री ढुवानी	सेट	१७०००	४००	६८०००००
वितरण गर्दा जनशक्ति खर्च	जना	२५२०	१०००	२५२००००
अनुगमन	पटक		१८००००	१८००००
	जम्मा			१२९५७००००

उपलब्ध निकायगत सामग्री विवरण

क्र. सं.	निकाय	सामग्री		नगद रू.	कैफियत
		गैह्रखाद्य सेट	तारपोलिन थान		
१	नेपाल रेडक्रस सोसाइटी, सुर्खेत	२००	०	१५००००	
२	वीरेन्द्रनगर नगरपालिका			१०००००	
३	समाज जागरण केन्द्र	५००	०	१०००००	माग भएको ४ वा ५ दिन भित्र उपलब्ध गराइने ।
४	सुन्दर नेपाल संस्था	१००			
५	मप यातायात व्यवसायी संघ				समितिको निर्णयानुसार
	उद्योग वाणिज्य संघ				विपद् व्यवस्थापन कोषबाट आवश्यकता अनुसार कार्यसमितिको निर्णयानुसार

क्र. सं.	निकाय	सामग्री		नगद रू.	कैफियत
		गैह्रखाद्य सेट	तारपोलिन थान		
	आइएनएफ, सुर्खेत				आइएनएफको निर्णयानुसार
	वातावरण सुधार समाज			५०,०००	संस्थाको निर्णयानुसार
६	जम्मा उपलब्ध	८००			
७	लक्ष्य	१९१५०			
८	नपुग	१८३५०			

अस्थायी आवास तथा गैह्रखाद्य समितिका सदस्य संस्थाहरुको कार्यप्रणाली र कार्यशैली एकै खाले नभएकाले सबै निकायबाट श्रोतको उपलब्धता हाल हुन नसके पनि विपद्को अवस्थामा प्रभावित क्षेत्र र समुदायको आवश्यकतानुसार नपुग भएको १८३५० सेट गैर खाद्य सामग्री व्यवस्थापन गर्न सक्ने देखिन्छ ।

पूर्वतयारी कार्यको सूची

क्र. सं.	कार्यहरु	मुख्य जिम्मेवार निकाय	कार्यान्वयन गर्ने तरिका (बैठक, कार्यशाला, तालिम आदि)	समय सीमा
१.	गैह्रखाद्य सामग्री व्यवस्थापन	स्थानीय तह, नेपाल रेडक्रस सोसाइटी	सरोकारवालाहरु संग समन्वय	विपद् पश्चात तत्काल
२.	लेखाजोखा फाराम छपाई तथा विपद् प्रतिकार्य टोली निर्माण गर्ने ।	जिविव्यस, नेपाल रेडक्रस सोसाइटी	बैठक	असारको दोश्रो हप्ता
३.	उपयुक्त यातायात तथा संचारका साधन एवं बन्दोवस्तीका सामग्रीहरुको व्यवस्था	सहयोगी निकाय, प्रहरी, सेना, स्थानीय तह, जिल्ला प्रशासन कार्यालय, नेपाल रेडक्रस सोसाइटी	समन्वय, बैठक	विपद् पश्चात तत्काल
४.	सर्वेक्षण टोलीलाई अभिमुखीकरण तथा फाराम छपाई र बन्दोवस्तीका सामग्री व्यवस्था गर्ने ।	जिल्ला प्रशासन कार्यालय, स्थानीय तह, नेपाल रेडक्रस सोसाइटी	समन्वय, अभिमुखीकरण	विपद् पश्चात तत्काल
५.	वितरण टोली (DDRT) लाई अभिमुखीकरण	नेपाल रेडक्रस सोसाइटी	अभिमुखीकरण	विपद् पश्चात तत्काल
६.	अनुगमन टोलीको व्यवस्था एवं अनुगमन सूची निर्माण	जिल्ला प्रशासन कार्यालय, स्थानीय तह, नेपाल रेडक्रस सोसाइटी	बैठक	विपद् पश्चात तत्काल
७.	विपद् प्रतिकार्य संचालन गर्दा प्राप्त अनुभव एवं राम्रा पक्ष तथा सुधार गर्नुपर्ने सवालहरुको सूची र कार्यशाला आयोजना गर्ने ।	जिल्ला प्रशासन कार्यालय, स्थानीय तह, नेपाल रेडक्रस सोसाइटी	कार्यशाला	विपद् प्रतिकार्य भइसकेपछि
८.	विपद् प्रतिकार्यको विस्तृत अभिलेख संकलन गरी भाषागत एवं तथ्यांक अद्यावधि गर्ने ।	जिल्ला प्रशासन कार्यालय, स्थानीय तह, नेपाल रेडक्रस सोसाइटी	बैठक तथा प्रतिवेदन लेखन	विपद् प्रतिकार्य भइसकेपछि

४.६ मानवीय सहयोग सम्बन्धी मापदण्ड

- औसतमा एक परिवारका सदस्यहरूको लागि १२×१८ फिट साइजको त्रिपाल ।
- प्रति परिवार ६ जनालाई एक जोडा पुग्ने कपडा ।
- हरेक परिवारलाई भाडा सेट । (डाडु, डेक्की ३, थाल ३, गिलास २, पन्थु)
- विद्यालय तथा सार्वजनिक स्थलहरूसंग अग्रिम रूपमा नै समझदारी पत्रमा दस्तखत भएको हुनपर्ने ।
- शिविरका लागि योजना तर्जुमा गर्दा नै सांस्कृतिक तथा सामाजिक मूल्यहरू एवं परिस्थितिलाई ध्यानमा राखिनु पर्ने ।
- शिविर स्थापना गर्नकालागि विगतमा प्रयोग भएका ठाउँहरूको विवरण ।
- स्थानीय सरकार तथा सरोकारवाला निकायहरूको समन्वयमा शिविरको स्थापना ।

न्यूनतम आवश्यक गैह्रखाद्य सामग्रीहरूको सूची

सि.नं.	सामग्रीको नाम	इकाइ	परिमाण
१	कम्वल	थान	२
२	त्रिपाल	थान	१
३	भाँडाकुडा	सेट	१
४	जिन कपडा	मिटर	५
५	छिट कपडा	मिटर	७
६	पाप्लिन	मिटर	६
७	प्रिण्ट भएको जनाना धोती	थान	१
८	प्लास्टिक बाल्टिन विको सहित	थान	१
९	नाइलन डोरी	मिटर	१०
१०	प्याक गर्ने ब्याग	थान	१

परिच्छेद : ५

सूचना तथा राहत व्यवस्थापन उपसमिति

विषयक्षेत्र : सूचना तथा राहत व्यवस्थापन
मुख्य विपद्को किसिम : पहिरो, बाढी, आगलागी र भूकम्प
क्षेत्रगत अगुवा : जिल्ला प्रशासन कार्यालय, सुर्खेत

५.१ विषय क्षेत्रको परिचय : सूचना तथा राहत व्यवस्थापन उपसमिति

सूचना संकलन र समन्वय गरि विषयगत उपसमितितमा प्रवाह गर्ने र सक्रिय पार्ने तथा प्राप्त सूचनाको मूल्यांकन गरि जिल्ला विपद् व्यवस्थापन समितिको बैठक आवश्यकता अनुसार बोलाई समन्वय, राहत व्यवस्थापन, अपुग राहतको मूल्यांकन र श्रोतहरूको खोजी गर्नुपर्दछ ।

विपद्का समयमा सूचनाले विपदलाई व्यवस्थापन गर्न महत्त्वपूर्ण भूमिका निर्वाह गर्दछ । विपद्बाट भएको क्षतिको सूचना सत्य तथ्य सूचना संकलन गर्न महत्त्वपूर्ण र अनिवार्य कार्य हुन्छ । यो उपसमिति सहायक प्रमुख जिल्ला अधिकारीको अध्यक्षतामा जिल्ला विपद् व्यवस्थापन समिति अन्तर्गतका क्लष्टर वा अन्य उपसमितिका संयोजकहरू र राजनीतिक दलका प्रमुखहरू समेत सदस्य रहनेछन् ।

सूचना तथा राहत व्यवस्थापन उपसमितिका पदाधिकारीहरू

क्र. सं.	नाम थर	पद	निकाय	कार्यालयको टेलिफोन	मोवाइल
१	भिमकान्त पौडेल	सप्रजिअ	जिल्ला प्रशासन कार्यालय	०८३ ५२३१२१	९८४८०२७४०३
२	राजेन्द्रप्रसाद भट्ट	प्र. उ.	जिल्ला प्रहरी कार्यालय	०८३ ५२०९९९, १००	९८५८००५५५५
३	दुर्गा प्रसाद चालिसे	जि.स.अ.	जिल्ला समन्वय समितिको कार्यालय	०८३ ५२०२९०	९८५८०५९२२२
४	धुव्रकुमार शाही	अध्यक्ष	नेकपा	०८३ ५२०५४८	९८५८०५०४५०
५	कमलराज रेग्मी	सभापति	नेपाली कांग्रेस	०८३ ५२०४९८	९८५८०५०९५१
६	कृष्णबहादुर जिंसी	सचिव	नेकपा	०८३ ५२०५४८	९८५८०५१७९२
७	मानबहादुर खड्का	अध्यक्ष	राष्ट्रिय प्रजातन्त्र पार्टी नेपाल		९८४८०४९३४७
८	चक्रपाणी शर्मा	अध्यक्ष	नेकपा –माओवादी		९८५१०१२९६७
९	कविराम पुरी	अध्यक्ष	राष्ट्रिय प्रजातन्त्र पार्टी		९८५८०५०८७५
१०		प्रतिनिधि	नेपाल मजदुर किसान पार्टी		९७४८०५३३३०
११	गोविन्द सुवेदी	अध्यक्ष	राष्ट्रिय जनमोर्चा		९८४८०२५६५५
१२	नेपाल रेडक्रस सोसाइटी	वरिष्ठ अधिकृत	गोविन्दप्रसाद आचार्य	०८३-५२९६७०	९८५८०५२३२६
१३	गणेशकञ्चन भारती	अध्यक्ष	नेपाल पत्रकार महासंघ अध्यक्ष		९८५८०४६०४६
१	बिनोद पराजुली	प्रमुख	क्षेत्रीय हावापानी कार्यालय सुर्खेत		९८५८०५२३२४
१५	दिपक बस्नेत	प्रमुख	भूकम्पमापन केन्द्र सुर्खेत		९८५११२९७७६

५२ यस समितिका सूचना सम्बन्धी कार्यहरू

- विपदको क्षतिको सूचना संकलन गर्ने
- सूचना विश्लेषण गर्ने
- जिल्ला विपद् व्यवस्थापन समितिलाई सूचना उपलब्ध गराउने ।
- सबै निकायले आ आफ्नो निकाय मार्फत सूचना संकलन गरी पेश गर्ने ।
- सूचना एकद्वार प्रणालीबाट प्रवाह गर्ने ।
- साना विपदका लागि स्थानी निकाय र प्रहरी मार्फतआएका सूचनालाई आधार मानी जिल्ला प्रशासन कार्यालयबाट कार्यान्वयन गर्ने ।
- शुरुको अवस्थामा Rapid Assessment Information System पद्धति अपनाई फोन वा प्रहरीबाट समन्वय गरी सूचना संकलन गरि तत्काल राहत दिइनेछ ।

यस उपसमितिले ठूलो विपद वा धेरै घटनाभएको विपदको सूचना संकलन गर्न देहायको स्थानीय विपद व्यवस्थापन समिति मार्फत आएको सूचनालाई आधार बनाउन सक्नेछ ।

गाउँपालिका तथा नगरपालिका	- संयोजक
रेडक्रस प्रतिनिधि	- सदस्य
स्थानीय प्रहरी प्रमुख	- सदस्य

- सूचना संकलन गर्न उपसमितिले गृह मन्त्रालयले तोकेको कुनै निश्चित ढाँचाको फाराम प्रयोग गर्न सक्नेछ ।
- जनहितमा कल्याणकारी सूचना सञ्चार माध्यमबाट प्रसारण गर्न सक्नेछ ।
- सूचना रहने केन्द्र जिल्ला प्रशासन कार्यालय हुनेछ र सूचना अधिकारीबाट सूचना भण्डारण र प्रवाह गरिनेछ ।
- विपदको व्यवस्थापन गर्न सरकारी तथा गैह्रसरकारी संस्थाबाट सहयोग लिन सकिनेछ ।

५५ समन्वय

- विपदका समयमा यस उपसमितिले आपसी समन्वय गरि उद्धार तथा राहतका लागि सत्य तथ्य एवं न्यायिक व्यवस्था मिलाउनु पर्नेछ ।
- DDMC संग समन्वय गर्नु पर्नेछ ।
- अन्य क्लष्टरसंग समन्वय गर्ने ।
- अन्य सस्था, मिडिया,पीडित लगायत सरोकारवालासंग समन्वय गर्ने ।
- समन्वय गर्न उपसमितिले आवश्यक रणनीति बनाउन सक्नेछ ।

५६ राहत व्यवस्थापन सम्बन्धी कार्य

प्राप्त सूचनाका आधारमा स्वीकृत मापदण्ड बमोजिम राहत वितरण गर्न श्रोत साधन जुटाउने कार्यमा यस उपसमितिको मुख्य भुमिका हुनेछ । उपसमितिले अन्य उसमितिसंग समन्वय गरी राहत वितरण कार्यलाई एकद्वार प्रणाली बनाउन सहयोग गर्नेछ । यस उपसमितिमा सबै उपसमितिका संयोजकहरू सदस्य रहनेछन् र अध्यक्षता सहायक प्रमुख जिल्ला अधिकारीले गर्नेछन् ।

राहत वितरण कार्यमा विभेदरहित र समानता पद्धति अपनाउनु पर्छ । वृद्ध,महिला, अपांग, सुत्केरी, गर्भवती र बालबालिकालाई राहत कार्यमा थप सहयोग गर्ने गरी समन्वय गरिनेछ ।

पाएको राहत सामग्रीलाई स्वास्थ्य तथा पोषण उपसमिति, संरक्षण तथा खाद्य तथा जीवीकोपार्जन उपसमितिले तोकेको मात्रामा प्याकिङ्ग मात्रा निर्धारण गर्न एउटा टीम बनाउने ।

५३ ढुवानी

- विपदको गम्भिरतालाई हेरी प्राप्त श्रोतलाई सम्बन्धित पिडित समक्ष पठाउन देहायका श्रोत परिचालन गरिनेछ ।
- दातास्वयंले ढुवानी गरेको भए गन्तव्यमा पुऱ्याउन सहयोग गर्ने र राहत वितरण गर्नु पर्ने स्थान टाढा भएमा दाताले नै ढुवानी वेहोर्न सक्ने भए अनुरोध गर्ने ।
- ठूलो विपदको समयमा राहत ढुवानी गर्न सरकारी तथा गैह्रसरकारी संस्थामा सवारी साधन भएमा उपलब्ध गराई दिन अनुरोध गर्ने ।
- तर त्यस्तो सवारी उपलब्ध नभएमा सवारी साधन भाडामा लिएर भए पनि राहत उपलब्ध गराउने ।

५४ अनुगमन

- राहत वितरणको प्रभावकारीताको अनुगमन गर्न देहायको व्यवस्था गरिने छ ।
- प्रमुख जिल्ला अधिकारी वा निजले तोकेको पदाधिकारीको नेतृत्वमा जिल्ला विपद व्यवस्थापन समितिका पदाधिकारीहरू ।
- क्लष्टर प्रमुखहरूले पनि DDMC संग समन्वय गरि क्लष्टरबाट गरेको सहयोग सम्बन्धि अनुगमन गर्न सक्नेछ ।
- दातृ संस्थाहरूले गरेको सहयोगका कार्यक्षेत्रमा अनुगमन गर्न सकिनेछ ।

५५ राहत अर्न्तगत पहिलो चरणमा

- तत्काल त्रिपाल, खानेपानी, औषधी खानेकुरा स्फियर स्टेण्डर अनुसार बढीमा ३ दिनभित्रमा सेवा उपलब्ध गराउने । साथै सुत्केरी, विरामी, महिला, वृद्ध, गर्भवतीलाई पोषिलो खानेकुराव्यवस्था गर्ने ।
- एक हप्ताभित्रमा आश्रयस्थल व्यवस्थापन गर्ने । यस भित्र न्युनतम निम्न कुराहरू हुनुपर्छः
- राहत वितरण गर्दा एकरूपता हुने गरी सम्भव भए सम्म प्याकेट र प्याकेजमा कपडा, पाल, भाँडा, तेल, दाल, चामल, नुन आदि सामग्रीहरू लगायतका सामग्रीहरू उपलब्ध गराउने ।
- खाद्यान्न वितरण गर्दा सम्भव भए सम्म प्याकेटहरू बनाई प्याकेज वा सेटमा वितरण गर्ने ।
- गैह्रखाद्य सामग्री वितरण गर्दा प्रति परिवार एक सेटका दरले वितरण गर्ने ।
- दास्रो चरणः न्यानो कपडा, ओड्ने ओछ्याउने भुल, दाल, चामल आदी उपलब्ध गराउने ।
- तेस्रो चरणः सेल्टर निर्माण, खाद्यन्न कम्तीमा १ महिना दिने र शौचालय तथा खानेपानीको संरचना निर्माण गर्ने ।

५.६ स्रोतका आधारहरू

- सहयोग प्राप्त: रेडक्रस, उद्योग वाणिज्य संघ, साल्ट ट्रेडिङ्ग, खाद्य संस्थान, संघसंस्थाहरू, सरकारी निकाय आदीबाट प्राप्त जिन्सीहरूलाई वर्गीकरण गरि सम्बन्धित उप समितिको अगुवाइमा यथासम्भव एउटै स्थानमा भण्डारण गर्ने ।
- वितरण: कलक्टर हेडको समन्वयमा वितरण गर्ने । क्षेत्रगत निम्न टीम रहने गरि वितरण गर्ने ।
- नेपाल सरकारको लोगो सहितको जिल्ला विपद व्यवस्थापन समितिको ब्यानर र रेडक्रस तथा अन्य सहयोगी संस्थाहरूको समेत सहयोग भएकोमा सम्बन्धित संस्थाको लोगो राखी राहत वितरण गर्ने ।

५.७ टीम

- सुरक्षा निकाय (नेपाल प्रहरी, सशस्त्र प्रहरी र नेपाली सेना)
- स्थानीय तह प्रतिनिधि
- रेडक्रस
- सहयोगी संस्थाहरू
- संघीय, प्रदेश तथा स्थानीय सरकारका कर्मचारीहरू आवश्यकता अनुसार संख्यामा खटाउने ।
- अभिलेख : राहत प्राप्त र खर्चको अभिलेख राखेर सहयोगी संस्थाले रोजेको स्थान भन्दा आवश्यकता अनुसार सम्बन्धित कलक्टरले तोकेको स्थानमा एकद्वार प्रणालीबाट राहत वितरण गर्ने ।

परिच्छेद : ६

खानेपानी तथा सरसफाइ व्यवस्थापन उपसमिति

विषयगत क्षेत्रको नाम : खानेपानी तथा सरसफाइ व्यवस्थापन
मुख्य विपदको किसिम : बाढी, पहिरो, महामारी, आगलागी, भूकम्प
क्षेत्रगत अगुवा : खानेपानी तथा सरसफाइ डिभिजन कार्यालय, सुर्खेत ।

६.१ अनुमानित अवस्था

- विपदलाई पुर्वानुमान गर्न कठिन भएता पनि विपद जोखिमका आधारमा त्यसबाट प्रभावित हुन सक्ने अधिकतम संख्या अनुमान गर्न सकिन्छ । सुर्खेत जिल्लामा विविध पक्षहरू विप्लेपण गर्दा देहाय अनुसारको संख्यामा विपदबाट अधिकतम रूपमा प्रभावित हुन सक्ने अनुमान गरिएको छ ।
- भूकम्पबाट १७००० परिवारका ८५,००० जना, आगलागीबाट १५० परिवारका ७५०० जना, बाढी पहिरोबाट १८०० परिवारका ९,००० जना र कोभिड-१९ समेत महामारीबाट ४२०० परिवारका २१००० जना प्रभावित हुने मध्य २५ प्रतिशत बालबालिका, ६५ प्रतिशत महिला, १० प्रतिशत जेष्ठ नागरिक, ५ प्रतिशत सुत्केरी तथा गर्भवती महिला, ५ प्रतिशत स्तनपान गराउने महिला हुन सक्ने अनुमान गरिएको छ ।

बाढी तथा पहिरोको कारणबाट अग्लो, भिरालो, होचो स्थानमा रहेका क्षेत्रहरूमा सुरक्षित खानेपानीको महान अवरोध हुने गरी धारा, कुवा तथा इनारहरू दूषित हुनेछन् र सम्भवतः बगाउने, भत्किने र डुब्ने स्थिति हुन सक्ने छ । वातावरण दूषित हुने गरी शौचालयहरू पनि बगाउने, भत्किने, डुब्ने, भरिने हुन सक्छन् । सुरक्षित पानीको अभाव तथा चर्पी तथा ढलबाट दूषित वातावरणले गर्दा भ्रूडा पखाला, हैजा फैलने जोखिम बढ्नेछ । स्वच्छ खानेपानी तथा सरसफाइका सुविधाहरूमा पहुँच आवश्यक हुने विस्थापित परिवारहरू समेत गरी अन्य परिवारमा समेत त्यसको प्रभाव फैलिएर कुल अनुमानित जनसङ्ख्या ३५,००० हुन सक्ने अनुमान गरिएको छ ।

६.२ उद्देश्यहरू

६.२.१ विषयगत उद्देश्य

बाढी, पहिरो तथा डुवानको कारण समुदायमा प्रदूषित खानेपानी तथा अब्यवस्थित सरसफाइका कारण प्रभावित मानिसहरूमा संक्रामक रोगहरू फैलन नदिन सुरक्षित पिउने पानी र स्वास्थ्य सरसफाइको उचित व्यवस्था गर्ने ।

६.२.२ विशिष्ट उद्देश्य

- विस्थापित समुदायका लागि, खास गरी शिविरमा बस्ने मानिसहरूका लागि सुरक्षित खानेपानी, स्वास्थ्य शिक्षा तथा अस्थायी रूपमा सरसफाइ एवं नुहाउने सुविधाहरूमा पहुँच उपलब्ध छ भन्ने कुरा सुनिश्चित गर्ने ।

- विस्थापित मानिसहरूलाई आधारभूत स्वास्थ्य सम्बन्धी सामग्री उपलब्ध गराइएको छ र खानेपानी, सरसफाइ तथा स्वास्थ्यसँग सम्बन्धित व्यावहारिक प्रचलनहरूका बारेमा उचित रूपमा जानकारी उपलब्ध गराइएको छ भन्ने कुरा सुनिश्चित गर्ने ।
- सम्पूर्ण उपकरण तथा सुविधा उपलब्ध गराइएका छन् र विस्थापित मानिसहरू बस्ने शिविरहरूमा सफासुगन्ध (Cleanliness) कायम गर्न तिनको सशक्तीकरण गरिएको छ भन्ने कुरा सुनिश्चित गर्ने ।

विषयगत क्षेत्रका सदस्य कार्यालय/संस्थाहरूको सम्पर्क विवरण

क्र.सं.	निकाय	सम्पर्क व्यक्ति	मोबाइल नं.	कार्यालयको फोन
१	खानेपानी सिंचाइ तथा उर्जा विकास कार्यालय	श्रीधर भट्टराई	९८५८०२७९६६	०८३-५२०३६०
२	जिल्ला प्रशासन कार्यालय	पदमलाल लामिछाने	९८४८०२७४०३	०८३-५२९९२३
३	जिल्ला समन्वय समिति	दुर्गा प्रसाद चालिसे	९८५८०५९२२२	०८३-५२९३६८
४	जन स्वास्थ्य सेवा कार्यालय, सुर्खेत	चेतननीधि वाग्ले	९८५८०५३७४४	०८३-५२०३५६
५	शिक्षा विकास तथा समन्वय इकाइ	नारायण पौडेल	९८५८०५३४०८	०८३-५२२४०८
६	जिल्ला प्रहरी कार्यालय, सुर्खेत	राजेन्द्रप्रसाद भट्ट	९८५८०५०५५५	०८३-५२०९९९, ९००
७	पूर्वाधार विकास निर्देशनालय	वासुदेव पौड्याल	९८५६०५०९९५	०८३-५२३००८
८	वीरेन्द्रनगर न. कार्यालय, सुर्खेत	टीकाराम ढकाल	९८५८०६३९९९	०८३-५२०९४४
९	भेरीगंगा न.पा. का., सुर्खेत	नोखिराम वली	९८५८०६४९९९	०८३-५४०९५४
१०	गुर्भाकोट नगरपालिकाको कार्यालय	टेकबहादुर खत्री	९८४८०६९६६५	
११	पञ्चपुरी नगरपालिकाको कार्यालय	हरिप्रसाद देवकोटा	९८५८०५८९८२	०८३-४९६०६७
१२	बराहताल गाउँपालिकाको कार्यालय	नेत्रराज गिरी	९८५८०६७४४४	
१३	चौकुने गाउँपालिकाको कार्यालय	हितप्रसाद पौडेल	९८५९९९०५९०	
१४	लेकबेसी नगरपालिकाको कार्यालय	कृष्णप्रसाद खरेल	९८५८०४४५६८	
१५	चिडगाड गाउँपालिकाको कार्यालय	ध्रुव देवकोटा	९८४८०६९६६५	
१६	सिम्ता गाउँपालिकाको कार्यालय	जनक हमाल	९८५८०७७५००	
१८	नेपाल रेडक्रस सोसाइटी, सुर्खेत	प्रदिप्त पौडेल	९८५८०५०६९९	०८३-५२०३९०
१९	वातावरण र जनस्वास्थ्य संस्था (एन्फो), सुर्खेत	रोशन चौलागाइ	९८५९२२७६०२	०८३-५२३३३४
२०	वातावरण सुधार समाज, सुर्खेत	जगत के.सी.	९८४८०४०५००	०८३-५२९३५९
२१	सुन्दर नेपाल, सुर्खेत	भुपेन्द्र कडेल	९८४८०४९५३०	०८३-५२०९२६
२२	समाज जागरण केन्द्र (स्याक), सुर्खेत	टिकाराम आचार्य	९८५८०५९५४६	०८३-५२९२८२
२३	सुर्खेत उपत्यका खानेपानी संस्था	कुलमणि देवकोटा	९८५८०५९४२८	०८३-५२०४२८
२४	नेपाल पत्रकार महासंघ (वास पत्रकार समूह)	गोविन्द खत्री	९८५८०५२३३९	
२५	एस.एन.भी. नेपाल, सुर्खेत	लेख विक्रम शाह	९८४९०५३७९०	
२६	वार्म पि हेल्थेटास नेपाल, सुर्खेत	निलकण्ठ पाण्डेय	९८५७०३८७२७	
२८	आइ.एन. एफ. सुर्खेत	नारायण व. खडका	९८४८०२८२५५	
२९	वाम, सुर्खेत	मधुरानी ढकाल	९८४८९६३७००	
३०	किडांक नेपाल, सुर्खेत	नविन शाही	९८५८०५९४७९	
३१	नेपाल स्काउट, सुर्खेत	लालपुरा शाही	९८४८०६८४३४	
३२	सुआहारा	राजु चौधरी	९८५९२०७६९०	
३३	युनिसेफ	विश्वराज भट्ट	९८५८०८५५९२	
३४	सेम द चिल्ड्रेन	धना भूसाल	९८५७०६२८७७	
३५	एसएसविएच	होमनाथ सुवेदी	९८५९०९२४९४	

विपद् प्रतिकार्य योजना

पूर्वतयारी कार्यका लागि अनुमानित लागत	मुख्य निम्नोच्च निकाय	पूर्वतयारी कार्य सम्बोधन गर्न नपुग श्रोत पहिचान	आपत्कालीन अवस्थामा गरिने पूर्वतयारी कार्य	विपद्को अवस्थामा गरिने आपत्कालीन कार्य (विपद्को प्रकृतिसमाधारित)	विपद् पश्चातको अवधि
५०,०००	क्षे.अ. तथा सु.का. सुर्खेत	फारम तयारी अवस्थामा छ तर मुद्रण गरिएको छैन ।	समन्वय बैठक प्रारम्भिक हुत लेखाजोखा औजारका प्रतिहरू उपलब्ध गराउने (फारम तथा निर्देशिका मुद्रण गर्ने) प्रारम्भिक हुत लेखाजोखाका बारेमा अभिमुखीकरण सञ्चालन गर्ने	क्षेत्रगत सदस्यहरूको बैठक राख्ने र अवस्थाको बारेमा छलफल र गरिनु पर्ने प्रतिकार्यको तयारी । तयार पारेको लेखाजोखा सम्बन्धी औजार (assessment tool) को प्रयोग गरी हुत लेखाजोखा सञ्चालन गर्नका लागि क्षेत्रगत सदस्यहरू परिचालन ।	पहिलो दिन
९,००,०००-	क्षे.अ. तथा सु.का. सुर्खेत र निकायगत सरोकारवालाहरू	स्रोतको पहिचान भएको छैन ।	एफएम तथा पत्रपत्रिकाबाट जानकारी मूलक सन्देशहरूको प्रसारण गर्ने	Rapid Assessment Tools बाट प्राप्त भएका जानकारीको विश्लेषण तथा क्षेत्रगत समूह (Cluster Group) ले अनुमोदन गर्ने गरी प्रारम्भिक सहयोगको योजना सहित परिस्थितिको प्रतिवेदन तयार पार्ने प्रतिवेदन संबन्धित निकायहरूमा पठाउने । उपलब्ध स्रोतको आधारमा प्रथम चरणको प्रतिकार्यको थालनी गर्ने । सरसफाइका लागि हाइजिन किट वितरण Point of Use (PoU) सामानको प्रयोगका लागि orientation कार्यक्रम प्रभावित स्थलमै गर्ने । खाद्यान्न सहित पानी शुद्धीकरणका लागि पीयूष प्लस पठाउने ।	दोस्रो दिन

सि. नं.	प्राथमिकता प्राप्त पूर्वतयारी कार्यको सूची	मुख्य जिम्मेवार निकाय	कार्यान्वयन गर्ने तरिका (वैठक, कार्यशाला, तालिम आदि)	समय सीमा (कार्य तालिका)
५	प्रारम्भिक द्रुत लेखाजोखा औजारका प्रतिहरू उपलब्ध गराउने (फाराम तथा निर्देशिका मुद्रण गर्ने) प्रारम्भिक द्रुत लेखाजोखाका बारेमा अभिमुखीकरण सञ्चालन गर्ने	खानेपानी तथा सरसफाइ डिभिजन कार्यालय, सुर्खेत	फारम मुद्रण	असारको अन्तिम सम्म
६	एफएम बाट जानकारी मूलक सन्देशहरूको प्रसारण गर्ने	खानेपानी तथा सरसफाइ डिभिजन कार्यालय, सुर्खेत	एफएमद्वारा प्रसारण	कमिमा वर्षातको ३ महिना सम्म
७	प्रतिकार्य सामग्री भण्डारणका लागि गोदाम घरको उचित व्यवस्थापन	खानेपानी तथा सरसफाइ डिभिजन कार्यालय, सुर्खेत	गोदाम घरको उचित व्यवस्थापन भएको	असारभित्र
८	समग्र प्रतिकार्यको विश्लेषण गरी प्रतिवेदन तयार गर्न को लागि मुख्य व्यक्ति तथा निकायको चयन	खानेपानी तथा सरसफाइ डिभिजन कार्यालय, सुर्खेत	वैठक	श्रावणको पहिलो हप्ता

६.८ खानेपानी तथा सरसफाइका क्षेत्रमा मानवीय सहयोगका न्यूनतम मापदण्ड

- विपद्पछि पहिलो हप्तासम्म पाइपद्वारा अथवा जिल्ला सदरमुकामको खानेपानी योजनासँग समन्वय कायम गरी खानेपानी भण्डारण गरिने । ट्याङ्कीद्वारा वितरण गर्नु परेमा प्रतिदिन प्रतिव्यक्ति न्यूनतम ५ लिटर पानी उपलब्ध गराउने र पहिलो ४ हप्ताभित्र प्रतिव्यक्ति प्रतिदिन उपलब्ध गराइने पानीको परिमाणलाई १५ लिटर पुऱ्याउने ।
- शिविरमा बस्ने विस्थापित मानिसहरू तथा घर तथा व्यक्तिगत सम्पत्ति नष्ट भएका व्यक्तिहरूका लागि पानी संकलन गर्नका लागि बाल्टीन र पानी शुद्ध गर्नका लागि ३० दिनसम्म खानेपानी शुद्धीकरणका सामग्री उपलब्ध गराउने ।
- शिविरमा बसोबास गर्ने विस्थापित मानिसहरूका लागि उपयुक्त सरसफाइ एवं महिलाहरूका लागि नुहाउने सुविधाका निमित्त अस्थायी स्नान घर र चर्पी (हरेक २० व्यक्तिका लागि एक चर्पी र पहिलो हप्ताभित्र हरेक १० व्यक्तिका लागि एक चर्पीका दरले सो लाई बढाउने गरी) को निर्माण गर्ने ।
- शिविरमा बसोबास गर्ने प्रभावित मानिसहरूलाई जिल्ला स्वास्थ्य, खानेपानी कार्यालय, साभेदार गैर-सरकारी संस्था, महिला स्वास्थ्य स्वयंसेविका एवं रेडक्रसका स्वयंसेवकहरूसँग मिली हाइजिन किट वितरण गर्ने र स्वास्थ्य प्रवर्धन सम्बन्धी गतिविधिहरू (पानी शुद्ध पार्ने उचित तरिका र साबुन पानीद्वारा हातधुने) सञ्चालन गर्ने ।
- एकरूपताका लागि जिल्ला आकस्मिक योजनालाई राष्ट्रिय आकस्मिक योजनासँग मेल खाने गरी तयार पार्ने ।

परिच्छेद : ७ स्वास्थ्य तथा पोषण उपसमिति

विषयगत क्षेत्रको नाम : स्वास्थ्य र पोषण

मुख्य विपद्को किसिम : बाढी, डुवान तथा महामारीजन्य रोग नियन्त्रण, भूकम्प, सडक दुर्घटना आदि

क्षेत्रगत अगुवा : जनस्वास्थ्य कार्यालय, सुर्खेत

७.१ अनुमानित अवस्था

- विपदलाई पुर्वानुमान गर्न कठिन भएता पनि विपद जोखिमका आधारमा त्यसबाट प्रभावित हुन सक्ने अधिकतम संख्या अनुमान गर्न सकिन्छ । सुर्खेत जिल्लामा विविध पक्षहरू विप्लेपण गर्दा देहाय अनुसारको संख्यामा विपदबाट अधिकतम रूपमा प्रभावित हुन सक्ने अनुमान गरिएको छ ।
- भूकम्पबाट १७००० परिवारका ८५,००० जना, आगलागीबाट १५० परिवारका ७५०० जना, बाढी पहिरोबाट १८०० परिवारका ९००० जना र कोभिड-१९ समेत महामारीबाट ४२०० परिवारका २१००० जना प्रभावित हुने मध्य २५ प्रतिशत बालबालिका, ६५ प्रतिशत महिला, १० प्रतिशत जेष्ठ नागरिक, ५ प्रतिशत सुत्केरी तथा गर्भवती महिला, ५ प्रतिशत स्तनपान गराउने महिला हुन सक्ने अनुमान गरिएको छ ।
- बाढि तथा भूकम्पमा परी घाइते हुने, डुबेर मृत्यु हुने, दुर्घटनाबाट अपाङ्ग हुने ।
- श्रोत प्रदुषणका कारण भाडा-पखाला, हैजा, आउँ, टाईफाइड, ज्वरो, आँखा तथा छाला सम्बन्धी रोगहरू फैलनसक्ने तथा बाढी डुवानका कारण सर्प, विच्छीको टोकाईमा समस्या ।
- बाढीको कारणले क्लिनिक तथा स्वास्थ्य चौकिहरू डुवानमा पर्न सक्ने ।
- मानसिक आघात तथा मनोवैज्ञानिक समस्याहरू देखा पर्ने ।
- सुत्केरी तथा प्रसूती सम्बन्धी समस्यामा वृद्धि हुने ।
- खाद्य सामग्रीको अभावको कारणले गर्दा केटाकेटीहरूमा पोषणको अभाव ।
- पशु-पंक्षिहरू मर्नसक्ने भएकोले महामारी फैलन सक्ने ।
- औषधि र पोषणयुक्त सामग्रीको दुवानी गर्न यातायातको समस्या हुने ।

७.२ विषयगत उद्देश्य

- जस्तोसुकै आपत्कालीन अवस्था परे तापनि मानव जीवनको सुरक्षा तथा कल्याण (Human Survival and Well-Being), खास गरी एकदमै जोखिममा रहेका समूहको स्वास्थ्य एवं पोषणसम्बन्धी आवश्यकताहरू पूरा भएका छन् भनी सुनिश्चित गर्ने ।
- आधारभूत स्वास्थ्य सेवाहरूमा तत्काल पहुँच वृद्धिका लागि स्वास्थ्य शिविरको सञ्चालन गर्न

र आवश्यकता अनुसार अन्य निकायमा पठाउने संयन्त्रको विकास गर्ने।

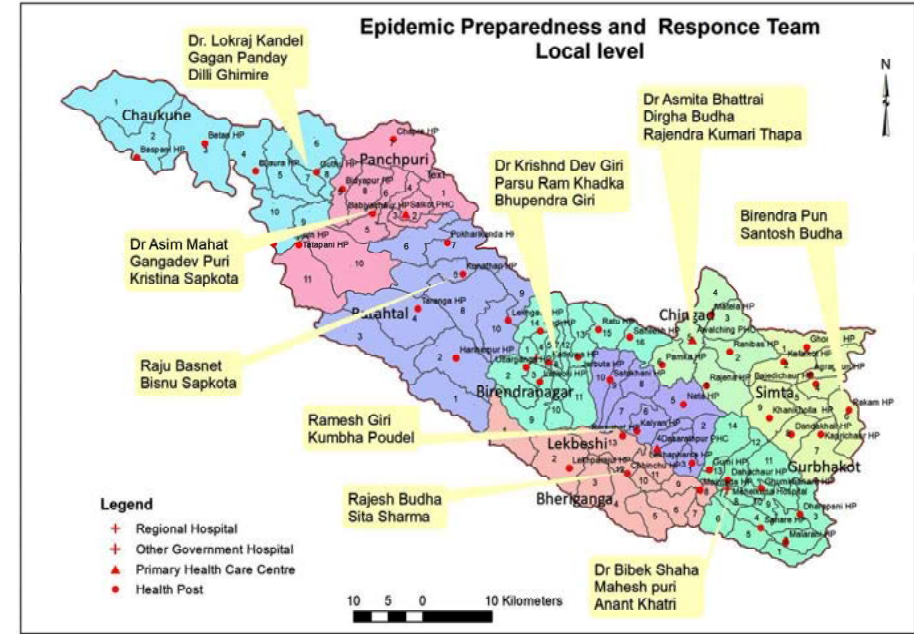
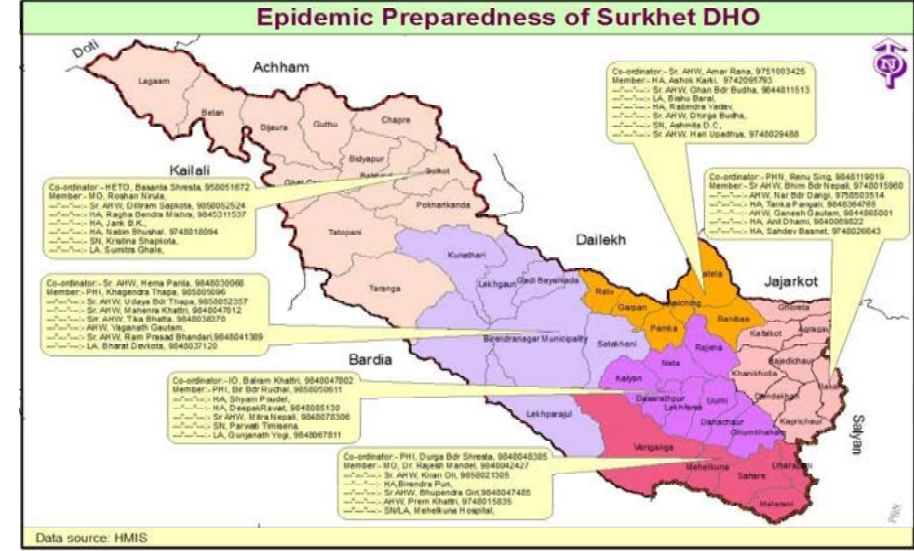
- भुङ्गापखाला, हैजा, औलो तथा अन्य पानीजन्य कीटजन्य रोगहरूका साथै कोरोना भाईरस रोगको पर्याप्त रोकथाम तथा उपचारको लागी अस्पताल तथा आईसोलेसन सेन्टरको क्षमता बढाउनु ।
- बालबालिका, गर्भवती, सुत्केरी तथा अशक्त महिलाहरूको पोषणयुक्त अवस्थाको सुनिश्चित गर्ने ।
- मरेका जनावरहरूबाट फैलने दुर्गन्ध तथा रोगहरूको रोकथाम गर्ने ।

७.३ विशिष्ट उद्देश्य (स्वास्थ्य)

- भुङ्गापखाला, हैजा, औलो, डेंगु , कालाजार तथा अन्य पानीजन्य एवं कीटजन्य रोगहरूको पर्याप्त रोकथाम तथा उपचार क्षमता सुनिश्चित गर्नका निमित्त जनस्वास्थ्य सेवा कार्यालयलाई सहयोग गर्ने ।
- अरु द्रुत लेखाजोखा (rapid assessment) सँग एकीकृत गरि स्वास्थ्य तथा पोषण (अवस्था तथा सेवाहरू) को द्रुत सर्वेक्षण क्षमतालाई सुदृढ पार्ने ।
- रोग फैलन गएका खण्डमा सहयोग तथा लेखाजोखाका लागि क्षमता अभिवृद्धि गर्ने ।
- आधारभूत स्वास्थ्य सेवाहरूमा निरन्तर पहुँच सुनिश्चित गर्न र स्वास्थ्य शिविरको संचालन गर्न र अर्को निकायमा पठाउने संयन्त्र (referral mechanism) को विकास गर्न स्वास्थ्य कार्यालयलाई सहयोग पुऱ्याउने ।
- पर्याप्त आपतकालीन आपूर्ति र मानव स्रोतलगायतका विषयमा शीघ्र क्षमता अभिवृद्धिका लागि जिल्ला जनस्वास्थ्य कार्यालयलाई सहयोग गर्ने ।

७.४ विशिष्ट उद्देश्य (पोषण)

- विस्थापित मानिसहरूका लागि पूरक खाना खुवाउने कार्यक्रम (Supplementary Feeding Programme-SFP) मा पहुँचको माध्यमबाट गर्भवती तथा स्तनपान गराउने महिला एवं पाँच वर्षमुनिका केटाकेटीहरूमा गम्भीर तथा मध्यम कुपोषणको अवस्थालाई रोकथाम गर्न जिल्ला स्वास्थ्य कार्यालयलाई सहयोग गर्ने ।
- गम्भीर कुपोषण (Severe Acute Malnutrition - SAM) को स्वास्थ्य उपचार तथा सेवामा निरन्तर पहुँच सुनिश्चित गर्न स्वास्थ्य कार्यालयलाई सहयोग गर्ने ।
- निरन्तर स्तनपान सुनिश्चित गर्न र अवाञ्छितरूपमा स्तनपानका विकल्पहरूको (डब्बाको दुध)वितरणमा रोक लगाउन जनस्वास्थ्य कार्यालयलाई मद्दत गर्ने ।
- भिटामिन ए को वितरण/जुकाको औषधि तथा प्रभावित बालबालीकाहरूका लागी खोप सेवा सुनिश्चित गर्न जिल्ला स्वास्थ्य कार्यालयलाई सहयोग गर्ने ।



विपद् अवस्थामा आधारित आपतकालीन प्रतिकार्य योजना
(सञ्चालनका लागि आवश्यक सहयोग (के सामग्री, ढुवानी, कर्मचारी, वित्तीय))

विपद्को घटना पश्चातको अवधि	विपद्को अवस्थामा गरीने आपतकालीन कार्य (विपद्को प्रकृतिमा आधारित)	आपतकालीन अवस्था संबोधन गर्न गरीने पूर्वतयारी कार्य	पूर्वतयारी कार्य संबोधन गर्न खाडलको पहिचान	मुख्य जिम्मेवार निकाय	अनुमानित लागत
पहिलो दिन	<ul style="list-style-type: none"> सूचना संकलन, प्रभावित क्षेत्रको पहिचान र उद्धार गर्ने । जिल्लामा गठित DRRT को बैठक बस्ने । समुदायस्तरमा गठित CRRT परिचालन गर्ने । आवश्यकताको पहिचान गर्ने । तत्काल प्राथमिक उपचारको व्यवस्था गर्ने । DDRC घटना सम्बन्धि सूचना निरन्तर पठाउने । पशुजन्य क्षतिको तथ्यांक संकलन 	<ul style="list-style-type: none"> DRRT र CRRT को सम्पर्क विवरण तयार गर्ने र संचार सन्जालको व्यवस्था गर्ने । प्राथमिक उपचार टोली तयारी र अनुशिक्षण गरि अवस्थामा राख्ने आपतकालीन अवस्थामा प्रयोग हुने औषधी तयारी अवस्थामा राख्ने फिल्ड स्तरका कर्मचारी तथा दर्तावाला प.स्वा.का./ग्रा.प.स्वाका हरुलाई विपद्पूर्व तयारी अवस्थामा राख्ने । 	<ul style="list-style-type: none"> विपद्को अवस्थामा मानव सेवाका लागि प्राविधिक टोली गठन 	स्वास्थ्य कार्यालय, नेपाल टेलिकम, तथा सम्बन्धित गै.स.स.	१००,०००
दोस्रो दिन	<ul style="list-style-type: none"> सूचना संकलन ,उद्धार र राहत तथा आकस्मिक उपचार आवश्यकता अनुसार उपचार शिबिरसंचालन गर्ने समस्याको आधारमा औषधि/औजार व्यवस्थापन गरि उपचार कार्यलाई निरन्तरता दिने । स्वास्थ्य समस्यालाई जटिल हुन नदिने स्वास्थ्य शिक्षा कार्यक्रम सञ्चालन गर्ने । 	<ul style="list-style-type: none"> शिबिरको लागि आवश्यक सामग्रीहरूको व्यवस्थापन गर्ने । स्वास्थ्य सचेतना कार्यक्रमका लागि स्वास्थ्यकर्मिहरूलाई तालिम दिने । गम्भिर विरामीलाई सुविधा प्राप्त सेवाप्रदायक निकायमा रेफर गर्ने । औषधिको भण्डारण गर्ने । 	जनशक्ति परिचालन गर्न साधन श्रोतको खाँचो संचार एवं यातायातका साधनको परिचालनमा समस्या	स्वास्थ्य कार्यालय, तथा सम्बन्धित गै.स.स.	१००,०००
पहिलो हप्ता	<ul style="list-style-type: none"> थप सूचना संकलन ,उद्धार र राहत तथा आकस्मिक उपचार, रोग नियन्त्रण र रोकथाम कार्यहरू (जस्तै खोप) सम्भाव्य रोगको स्थिति अध्ययन गरि प्रतिवेदन जिल्ला तथा केन्द्रलाई पठाउने । आवश्यक करार कर्मचारी भर्ना तथा दक्ष स्वास्थ्य कर्मीहरूका लागि शैरुकारी संघसंस्थासंग समन्वय गर्ने । क्षमता अभिवृद्धि, जनचेतनामूलक कार्यक्रम संचालन गर्ने । 	<ul style="list-style-type: none"> सेवाका लागि प्राविधिक टोली गठन अध्ययन टोली गठन गर्ने । जिल्लामा कार्यरत संघसंस्थाहरूसंग समन्वय गर्ने । प्रगतीको लेखाजोखा गरि प्रतिवेदन गर्ने तरिका छनौट । 		स्वास्थ्य कार्यालय, तथा सम्बन्धित गै.स.स.	२००,०००

पहिलो महिना	<ul style="list-style-type: none"> शिशु तथा बाल्यकालिन पोषणको प्रद्वदन, संरक्षण र सहयोग मानवजन्य रोग सम्बन्धि नमुना संकलन र सम्प्रेषण मानवको पुर्व अवस्था नहुदा सम्म प्याकेज कार्यक्रम निरन्तर फलोअप अनुगमन तथा निरिक्षण कार्यलाई निरन्तरता दिने । जनचेतनामूलक कार्यक्रम संचालन गर्ने । 	<ul style="list-style-type: none"> सेवाका लागि प्राविधिक टोली गठन र परिचालन, अपुग औषधीका लागि विभिन्न संघसंस्थाहरूसंग समन्वय गरि संकलन गर्ने । औषधीको सहयोग औषधी तथा आवश्यक जनशक्ति निरन्तरता जनचेतना फैलाउने औषधी, गाडि सेवा आवश्यक NCH Humanitarian logistics तथा प्राविधिक सहयोग र जनचेतना फैलाउने 		स्वास्थ्य कार्यालय, तथा सम्बन्धित गै.स.स.(INF SAC / बातावरण HC3/ नवज्योति Save the Children (R2R)	५००,०००
विपद्को घटना पश्चातको अवधि	विपद्को अवस्थामा गरीने आपतकालीन कार्य (विपद्को प्रकृतिमा आधारित)	आपतकालीन अवस्था संबोधन गर्न गरीने पूर्वतयारी कार्य	पूर्वतयारी कार्य संबोधन गर्न खाडलको पहिचान	मुख्य जिम्मेवार निकाय	अनुमानित लागत
दोस्रो महिना	<ul style="list-style-type: none"> नियमित उपचार सेवा निरन्तर मध्यम शिघ्र कुपोषणको व्यवस्थापनको लागि थप आहार कार्यक्रम कडा शिघ्र कुपोषणको व्यवस्थापन कार्यक्रम सुक्ष्मपोषण तत्व कार्यक्रम अर्न्तगत बाल भिटा (MNP) र भिटाइन ए वितरण गर्भवति र सुत्केरी महिलाहरूका लागि आइरन फोलिक एसिड चक्कि वितरण तथा मातृ पोषण परामर्श तथा परिवार नियोजनका साधनहरूको निरन्तरता 	<ul style="list-style-type: none"> सेवाका लागि प्राविधिक टोली गठन र परिचालन, स्थानीयस्तरको उद्धार टीमसंग बैठक तथा समन्वय प्रकोपको अवस्थाको जानकारी लिने र तयारी गर्ने । 			१००००००
तेस्रो महिना	<ul style="list-style-type: none"> अनुगमन, समन्वय अभिलेखिकरण र सूचना प्रवाह 	<ul style="list-style-type: none"> सेवाका लागि प्राविधिक टोली गठन र परिचालन, स्थानीयस्तरको उद्धार टीमसंग बैठक तथा समन्वय प्रकोपको अवस्थाको जानकारी लिने र तयारी गर्ने । 			
सो भन्दा बढी	<ul style="list-style-type: none"> अनुगमन, समन्वय अभिलेखिकरण र सूचना प्रवाह तथा सेवाहरूको निरन्तरता 	<ul style="list-style-type: none"> सेवाका लागि प्राविधिक टोली गठन र परिचालन, स्थानीयस्तरको उद्धार टीमसंग बैठक तथा समन्वय प्रकोपको अवस्थाको जानकारी समबन्धित निकायमा जानकारी । प्रकोप व्यवस्थापन पूर्व तयारीमा चुस्तता 		प्रतिकार्य योजनाको विश्लेषण र परिमार्जन	५०००००-

कार्यान्वयन योजना सहितको प्राथमिकता प्राप्त पूर्वतयारी कार्य

क्र. सं.	प्राथमिकता प्राप्त पूर्वतयारी कार्यको सूची	मुख्य जिम्मेवार निकाय	कार्यान्वयन गर्ने तरिका (बैठक, कार्यशाला, तालिम आदि)	समय सिमा (कार्य तालिका)
१.	स्वास्थ्य सम्बन्धि चेतनामूलक कार्यक्रम सञ्चालन	स्वास्थ्य कार्यालय	पत्रपत्रिकाका र एफ.एम., बैठक	मनसून पूर्व
२.	ओपिधहरूको आवश्यकता पहिचान गर्ने र वफर स्टक को चेक जाच गर्ने ।	CRRT संयोजक	बैठक वफरस्टकको परिपुर्ति	मनसून पूर्व
३.	CRRT टिमले तयार गरेको प्रतिवेदन DRRT पठाउने ।	CRRT संयोजक	पत्राचार बैठक बोलाउने	नियमित
४.	मानव उपचारका लागि आवश्यकता अनुसारको सामग्री व्यवस्थापन	स्वास्थ्य कार्यालय	बैठक, पत्राचार जनशक्ति परिचालन सामग्रीहरूको लेखाजोखा रिक्तताको समाधान	नियमित

७.५ मुख्य विपद्को किसिम : भाडा पखाला/आउँ र हेजा

अनुमानित अवस्था : साविकका १५ गाविसमा भाडा पखाला फैलिई ६००० जनामा जलवियोजन हुनसके । विषयगत उद्देश्य : भाडा पखालाबाट हुने कडा किसिमको जल वियोजन तथा यसबाट हुने मृत्यु कम गर्नु ।

विपद्को घटना परघाताको अवधि	विपद्को अवस्थामा गरीने आपतकालीन कार्य (विपद्को प्रकृतिमा आधारित)	आपतकालीन अवस्था संवोधन गर्न गरीने पूर्वतयारी कार्य	पूर्वतयारी कार्य संवोधन गर्न बाडल्को पहिचान	मुख्य जिम्मेवार निकाय	प्रत्येक पूर्वतयारी कार्यका लागि अनुमानित लागत
पहिलो दिन	सुचना संकलन तथा प्रभावित क्षेत्रहरूको पहिचान गर्ने, भाडा पखाला फैलएको बारे सुनिश्चित गर्ने, अग्रगण्य गर्ने	पालिकास्तरीय रोपड रेस्पोन्स टीम तयारी, तालिम तथा, श्रोत साधन जुटाउने र परिचालन गर्ने	जनशक्ति, ओपिधको उपलब्धता, ओपिध हुबानी	स्वास्थ्य कार्यालय, सर्वोच्चत गाविसका स्वास्थ्य संस्थाहरू	ओपिध बापत १५०,०००।
दोस्रो दिन	थप सूचना संकलन, टीम परिचालन र उपचारमा सहयोग, गम्भिर भए नजिकको स्वास्थ्य संस्थामा पठाउने ।	स्वास्थ्य तथा पोषण उपसर्मातिको संयोजकत्वमा स्थानीयस्तरको उद्धार निकायमा टीम तयार गर्ने । प्रकोप गम्भिरता अध्ययन गर्ने अनुसार ओपिधको आपूर्ति तथा संकलनका लागि सर्वोच्चत निकाय (जिल्ला, क्षेत्र, केन्द्रमा) प्रकोपको सूचना प्रवाह, वफर स्टक केन्द्रबाट प्रभावित क्षेत्रहरूमा ओपिध आपूर्ति प्रकोप गम्भिरता अनुसार ओपिधको आपूर्ति	जनशक्ति, ओपिधको उपलब्धता, ओपिध हुबानी, नियमित समयक तथा समन्वय	प्राविधिक टोिल RRT स्वास्थ्य कार्यालय, स्थानीयस्तरको उद्धार निकायमा टीम	कर्मचारी परिचालन १००,०००।
पहिलो हप्ता	उपचारमा निरन्तरता नियन्त्रण नभए सम्म), प्रेषण, रोकथाम सम्बन्धि चेतनामूलक कार्यक्रम । समिलेन्य, समन्वय, अभिलेखिकरण	सर्वोच्चत निकाय (जिल्ला, क्षेत्र, केन्द्रमा) प्रकोपको सूचना प्रवाह सहयोगी संस्थाहरूको पाहचान	जनशक्ति ओपिधको उपलब्धता ओपिध हुबानी	प्राविधिक टोिल RRT स्वास्थ्य कार्यालय	कर्मचारी परिचालन तथा ओपिध ५०,०००।
पहिलो महिना	भाडापखालाको कारण र रोकथामका उपायबारे अध्ययन गर्ने, गम्भिर प्रकृतीका विरामीलाई अत्यन्त सिफारिस गर्ने । सरसफाई बारेमा अनुशिक्षण तथा जनचेतनामूलक कार्यक्रम संचालन गर्ने । अनुगमन गर्ने प्रतिवेदन सम्प्रेषण गर्ने ।	स्वास्थ्य सेवा विभागसंग समन्वय गर्ने, अन्य सेवा प्रदायक निकायसंग समन्वय गर्ने । बैठक गर्ने । पानीका कारण लाग्ने भए ORS तथा अन्य पानी सफा गर्ने उपाय तथा सामग्री वितरण गर्ने	श्रोत साधन नजुटन सक्छ ।	जिदैपउस, जिल्ला स्वास्थ्य कार्यालय, स्थानीयस्तरको उद्धार निकायमा टीम ।	
दोस्रो महिना	समीक्षा प्रतिवेदन तयारी, जनचेतनामूलक कार्यक्रम संचालन गर्ने । अनुगमन गर्ने	पुन बलिफने संभावनालाई सुट्टयात गरी टोली र ओपिध सतकतापूर्वक राख्ने, पानीका कारण लाग्ने भए ORS तथा अन्य पानी सफा गर्ने उपाय तथा सामग्री वितरण गर्ने	सरसफाईको कमीले रोग बल्लन सक्छ । सबारी साधन यथावत सुचारु नहुन सक्ने		५०,०००
तेस्रो महिना	जन चेतनामूलक कार्यक्रम, अनुगमन गर्ने	समन्वय तथा बैठक	सरसफाई कमीले रोग बल्लन सक्छ ।		३५,०००
सो भन्दा बढी	जन चेतनामूलक कार्यक्रम, अनुगमन गर्ने, विवरण सम्प्रेषण गर्ने ।		कार्य योजना निरन्तरतामा कमी		३५,०००

७.६ मुख्य विपद्को किसिम : डेंगु र स्क्रब टाईफस

केही वर्ष यता नेपालका अधिकांस जिल्लाहरूमा डेंगु ज्वरो र स्क्रब टाईफस रोगको महामारी भएको र सुर्खेत संग सिमाना जोडिएका जिल्लाहरू समेत उच्च जोखिममा रहेको छ ।

यो जिल्लाका वीरेन्द्रनगर नगर पालिका, भेरीगंगा नगरपालिका र गुर्भाकोट नगरपालिकाहरू उच्च जोखिममा रहेका छन् । यसको लागि प्रवर्द्धनात्मक, प्रतिकारात्मक र उपचारात्मक तयारी तथा कार्यान्वयन गर्नुपर्ने हुन्छ ।

विपद्को घटना पश्चातको अवधि	विपद्को अवस्थामा गरीने आपतकालीन कार्य (विपद्को प्रकृतिमा आधारित)	आपतकालीन अवस्था संबोधन गर्न गरीने पूर्वतयारी कार्य	पूर्वतयारी कार्य संबोधन गर्न खाडलको पहिचान	मुख्य जिम्मेवार निकाय	प्रत्येक पूर्वतयारी कार्यका लागि अनुमानित लागत
पहिलो दिन	सूचना तथा प्रभावित क्षेत्रको पहिचान, डेंगु प्रकोपको सुनिश्चित गर्ने	रेपिड रेस्पन्स टीम परिचालन, स्थानीयस्तरमा उद्धार टीम निर्माण गर्ने टीमलाई अनुशिक्षण गर्ने । आवश्यक कागजातहरू तयार गर्ने । स्थानीयस्तरको स्वास्थ्य संस्थामा औषधी आपूर्ती गर्न पहल गर्ने ।	औषधिको उपलब्धता रोग पहिचानमा कठिनाई	प्रदेश अस्पताल, स्वास्थ्य कार्यालय, स्थानीयस्तरमा उद्धार टीम निर्माण गर्ने साथै परिचालन गर्ने	औषधि वापत २०००००
दोस्रो दिन	उपचारमा निरन्तरता (नियन्त्रण नभए सम्म), सम्बन्धित नजिकको स्वास्थ्य संस्थामा तथा अस्पतालमा प्रेषण गर्ने, टीम परिचालन गर्ने । रोकथाम संबन्धि चेतनामूलक कार्यक्रम	प्रकोप गम्भिरता अनुसार औषधिको आपूर्तिका लागि संबन्धित निकाय समन्वय गर्ने (क्षेत्र, केन्द्रमा) प्रकोपको सूचना प्रवाह	पहिचानमा कठिन, जनशक्तिका अभाव	प्रदेश अस्पताल/ स्वास्थ्य कार्यालय, स्थानीयस्तरमा उद्धार टीम निर्माण गर्ने र परिचालन गर्ने	कर्मचारी परिचालन २००००
पहिलो हप्ता	उपचारमा निरन्तरता (नियन्त्रण नभए सम्म) रोकथाम संबन्धि चेतनामूलक कार्यक्रम र सर्भिलेन्स	औषधिको आपूर्ति संबन्धित निकाय (जिल्ला, क्षेत्र, केन्द्रमा) प्रकोपको सूचना प्रवाह, रोगको गम्भिरताको पहिचान गर्ने, गम्भिर विरामीलाई अन्यत्र सिफारिस गर्नलाई समन्वय गर्ने ।	पहिचानमा कठिन, जनशक्तिका अभाव	प्रदेश अस्पताल/ स्वास्थ्य कार्यालय, स्थानीयस्तरमा उद्धार टीम निर्माण गर्ने र परिचालन गर्ने	कर्मचारी परिचालन तथा औषधि ५००००।
पहिलो महिना	रोकथाम संबन्धि चेतनामूलक कार्यक्रम संचालन गर्ने, समीक्षा प्रतिवेदन तयारी सर्भिलेन्स, र अनुगमन	पुनर्बल्किने संभावनालाई दृष्टिगत गरी टोली र औषधि सतकतापूर्वक राख्ने, जनक्षेत्रको विवरण संकलन गर्ने ।	पहिचानमा कठिन, जनशक्तिका अभाव		५०,०००
दोस्रो महिना	रोकथाम संबन्धि चेतनामूलक कार्यक्रम संचालन गर्ने, समीक्षा प्रतिवेदन तयारी सर्भिलेन्स, र अनुगमन	सम्बन्धित स्थानीयस्तरका सेवाप्रदायक निकायमा औषधीको आपूर्तीमा पहल गर्ने । उपचारमा नियमित	जनशक्तिका अभाव		२५,०००

विपद्को घटना पश्चातको अवधि	विपद्को अवस्थामा गरीने आपतकालीन कार्य (विपद्को प्रकृतिमा आधारित)	आपतकालीन अवस्था संबोधन गर्न गरीने पूर्वतयारी कार्य	पूर्वतयारी कार्य संबोधन गर्न खाडलको पहिचान	मुख्य जिम्मेवार निकाय	प्रत्येक पूर्वतयारी कार्यका लागि अनुमानित लागत
तेस्रो महिना	रोकथाम संबन्धि चेतनामूलक कार्यक्रम संचालन गर्ने, समीक्षा प्रतिवेदन तयारी सर्भिलेन्स, र अनुगमन	उपचारमा नियमित	जनशक्तिका अभाव		२५,०००
सो भन्दा बढी	रोकथाम संबन्धि चेतनामूलक कार्यक्रम संचालन गर्ने, समीक्षा प्रतिवेदन तयारी सर्भिलेन्स, र अनुगमन	सम्बन्धित स्थानीयस्तरका सेवाप्रदायक निकायमा औषधीको आपूर्तीमा पहल गर्ने । उपचारमा नियमित,			

७.७ मुख्य विपद्को किसिम : श्वास प्रश्वास रोग (ARI) र रुघा खोकी फल/सिजनल फल

यो विपत्त अन्तरगत ईन्फ्लुएन्जा, भाईरल फिवर, एभिएन ईन्फ्लुएन्जा, स्वाईन फ्लु, रुघाखोकी आदि पर्दछन् । यो रोग अति शिघ्र धेरै क्षेत्र र धेरै मानिसमा फैलिने भएकोले तर खास उपचार नभएको, खाने पिउने तथा घरेलु उपचारमा विशेष ध्यान दिदा अन्य व्यक्तिको सन्तर्गत मृत्यु समेतबाट बचाउन सकिने भएकोले स्वास्थ्य सचेतना कार्यक्रम महत्वपूर्ण हुन्छ ।

विपद्को घटना पश्चातको अवधि	विपद्को अवस्थामा गरीने आपतकालीन कार्य (विपद्को प्रकृतिमा आधारित)	आपतकालीन अवस्था संबोधन गर्न गरीने पूर्वतयारी कार्य	पूर्वतयारी कार्य संबोधन गर्न खाडलको पहिचान	मुख्य जिम्मेवार निकाय	प्रत्येक पूर्वतयारी कार्यका लागि अनुमानित लागत
पहिलो दिन	सूचना तथा संकलन विवरण प्रकोप फैलिएकोबारे सुनिश्चित गर्ने	पालिका स्तरीय रेपिड रेस्पन्स टीम तयारी तथा अनुशिक्षण र परिचालन जटिलता व्यवस्थापनको औषधि	जनशक्ति रोग निदान गर्न कठिनाई जटिलता व्यवस्थापनको लागि औषधि अभाव स्वास्थ्य शिक्षा सामग्री	स्वास्थ्य कार्यालय र संबन्धित गाविसका स्वास्थ्य संस्थाहरू	औषधि वापत र स्वास्थ्य शिक्षा सामग्री ५०,०००।
दोस्रो दिन	थप सूचना संकलन र उपचारमा निरन्तरता/ परामर्श सेवा (नियन्त्रण नभए सम्म), रोकथाम संबन्धि चेतनामूलक कार्यक्रम स्वास्थ्य टोली खटाउन	प्रकोप गम्भिरता अनुसार औषधिको आपूर्तिका लागि दातु निकायमा समन्वय गर्ने, संबन्धित निकाय (जिल्ला, क्षेत्र, केन्द्रमा) प्रकोपको सूचना प्रवाह	औषधी ढुवानीमा अभाव, जनशक्तिको अभाव	प्राविधिक टोलि RRT स्वास्थ्य कार्यालय	कर्मचारी परिचालन ५०,०००
पहिलो हप्ता	उपचारमा निरन्तरता (नियन्त्रण नभए सम्म) रोकथाम संबन्धि चेतनामूलक कार्यक्रम, सर्भिलेन्स	प्रकोप गम्भिरता अनुसार औषधिको आपूर्ति संबन्धित निकाय (क्षेत्र, केन्द्रमा) प्रकोपको सूचना प्रवाह	रोगको सही पहिचानमा कठिन, औषधी ढुवानीमा अभाव, जनशक्तिको अभाव	प्राविधिक टोलि RRT स्वास्थ्य कार्यालय	कर्मचारी परिचालन तथा औषधि ५०,०००।

विपदको घटना पश्चातको अवधि	विपदको अवस्थामा गरीने आपतकालीन कार्य (विपदको प्रकृतिमा आधारित)	आपतकालीन अवस्था संवोधन गर्न गरीने पूर्वतयारी कार्य	पूर्वतयारी कार्य संवोधन गर्न खाडलको पहिचान	मुख्य जिम्मेवार निकाय	प्रत्येक पूर्वतयारी कार्यका लागि अनुमानित लागत
पहिलो महिना	उपचारमा निरन्तरता (नियन्त्रण नभए सम्म) रोकथाम संवन्धि चेतनामूलक कार्यक्रम सभिलेन्स, अनुगमन तथा समन्वय	पुनर्बल्किने संभावनालाई दृष्टिगत गरी टोली र औषधि सर्तकतापूर्वक राख्ने अपुग औषधीको लागि समन्वय गर्ने, कठिन विरामीलाई अनयत्र सिसाफरिस गर्ने ।	विरामीका कारणले उपाचारमा ढीला हुने		५०,०००
दोस्रो महिना	जन चेतनामूलक कार्यक्रम, समन्वय, अनुगमन प्राप्त विवरणलाई सम्बन्धित निकायमा प्रवाह गर्ने	पुनर्बल्किने संभावनालाई दृष्टिगत गरी टोली र औषधि सर्तकतापूर्वक राख्ने।	रोगको सही पहिचानमा कठिन, औषधी दुवानीमा अभाव, जनशक्तिको अभाव		२५,०००
तेस्रो महिना	जन चेतनामूलक कार्यक्रम, समन्वय, अनुगमन प्राप्त विवरणलाई सम्बन्धित निकायमा प्रवाह गर्ने	पुनर्बल्किने संभावनालाई दृष्टिगत गरी टोली र औषधि सर्तकतापूर्वक राख्ने।	औषधी दुवानीमा अभाव र कमी, जनशक्तिको अभाव		२५,०००
सो भन्दा बढी	जन चेतनामूलक कार्यक्रम, समन्वय, अनुगमन प्राप्त विवरणलाई सम्बन्धित निकायमा प्रवाह गर्ने	पुनर्बल्किने संभावनालाई दृष्टिगत गरी टोली र औषधि सर्तकतापूर्वक राख्ने।			

७.८ मुख्य विपदको किसिम : कोभिड-१९ महामारी (n-Corona Virus)

विश्वव्यापीरूपमा फैलिएको कोभिड-१९ हाल सुर्खेत लगायत नेपालका विभिन्न जिल्लामा पनि महामारीका रूपमा फैलिइसकेको छ। अत्यन्तै द्रुत गतिमा फैलिइरहेको कोभिड(१९ का कारण नेपाली समुदाय नै आक्रान्त बनेको र यसको फैलावट कम गर्नका लागि नेपाल सरकारद्वारा जारी बन्दाबन्दीका कारण समुदायको जनजिवन समेत प्रभावित बनेको छ। कोभिड १९ सँगै जारी बन्दाबन्दीका कारण समुदायका मानिसहरु रोग र जिविकोपार्जनको दोहोरो चपेटामा जिवन विताइरहेका छन्। कर्णाली प्रदेशको सदरमुकाम समेत रहेको सुर्खेतको भेरीगंगा नगरपालीका, वीरेन्द्रनगर नगरपालिका कर्णाली प्रदेशका विभिन्न जिल्ला प्रवेशद्वार भएका कारणले गर्दा भारतबाट आएका व्यक्तिहरुबाट रोग फैलने दर दिनप्रति बढिरहेको छ, र यस हिसाबले सबै स्थानिय तहहरु कोभिड १९ फैलावटको उच्च जोखिममा समेत देखिन्छ। रोग नियन्त्रण गर्नका लागि सामाजिक दुरी कायम गर्ने, साबुनपानीले मिचिमिचि हात धुने, स्यानिटाइजरको प्रयोग सम्बन्धमा जनचेतना फैलाउन आवश्यक छ।

अनुमानित अवस्था : सुर्खेत जिल्लाभर कम्तीमा २०००० जनसंख्यामा कोभिड १९ संक्रमण देखिने र त्यसबाट करिब १००० जनाको मृत्युको अनुमान गर्न सकिन्छ। विशिष्ट उद्देश्य: कोभिड १९ संक्रमणको नियन्त्रण तथा कोभिड १९ का कारण हुने मृत्युदर कम गर्नु।

विपदको घटना अगाडिको अवधि	विपदको अवस्थामा गरीने आपतकालीन कार्य (विपदको प्रकृतिमा आधारित)	आपतकालीन अवस्था संवोधन गर्न गरीने पूर्वतयारी कार्य	पूर्वतयारी कार्य संवोधन गर्न खाडलको पहिचान	मुख्य जिम्मेवार निकाय	प्रत्येक पूर्वतयारी कार्यका लागि अनुमानित लागत
पहिलो दिन	स्वास्थ्य तथा पोषण उपसमितिको आकस्मिक बैठक आव्हान कोभिड १९ महामारीको फैलावटबारे उपसमितिलाई जानकारी, जिल्ला फलन सक्ने सम्भावनाको आकलन र सबै उपसमितिका सदस्यलाई तयार अवस्थामा बस्न निर्देशन जिल्ला प्रवेश नाकामा हेल्थ डेस्क स्थापना	कोभिड १९ स्क्रिनिङका लागि आवश्यक स्वास्थ्य उपकरण व्यवस्थापन	तालिम प्राप्त जनशक्तिको अभाव व्यक्तिगत सुरक्षा सामग्री लगायत अन्य स्वास्थ्य उपकरण को व्यवस्थापनका लागि अभाव	स्वास्थ्य कार्यालया र संबन्धित स्थानिय तहका स्वास्थ्य संस्थाहरु	₹ ५००,०००।
दोस्रो दिन	जिल्ला प्रवेश नाकामा हेल्थ डेस्क स्थापना	हेल्थ डेस्कमा परिचालन हुने जनशक्तिलाई कोभिड १९ सम्बन्धि अभिमुखिकरण	परिचालित स्वास्थ्य कर्मिहरुको लागि व्यक्तिगत सुरक्षा सामग्रीको कमी	स्वास्थ्य कार्यालया र अन्य सरोकारवाला निकायहरु	₹ २०००००।
पहिलो हप्ता	क्वारेन्टाइन व्यवस्थापनका लागि स्थान पहिचान	जिल्लाका विभिन्न स्थानमा क्वारेन्टाइन व्यवस्थापनका लागि प्रयोगमा आउनसक्ने स्थाई संरचनाको Mapping, अस्थायी संरचना बनाउनका लागि आवश्यक खाली स्थान पहिचान	क्वारेन्टाइन निर्माणका लागि यथाष्ट मापदण्ड नहुनु अस्थायी संरचना निर्माणका लागि आवश्यक स्रोत व्यवस्थापन मा समस्या	स्वास्थ्य कार्यालया र अन्य सरोकारवाला निकायहरु	₹ ५००००।
दोस्रो हप्ता	स्थाई संरचनाहरुलाई क्वारेन्टाइनको न्यूनतम मापदण्ड अनुसार व्यवस्थापन तथा आवश्यकता अनुसार अस्थायी संरचना निर्माण	न्यूनतम मापदण्ड अनुसारको क्वारेन्टाइन व्यवस्थापन (क्वारेन्टाइनमा आउने संख्याको आकलन, उनीहरुकालागि खाना र वस्तुका लागि आवश्यक व्यवस्था लगायत अन्य आवश्यकताको व्यवस्थापन	सामग्रीगत तथा आर्थिक स्रोत को अभाव क्वारेन्टाइन व्यवस्थापनका लागि जनशक्तिको अभाव	स्वास्थ्य कार्यालया, जिल्ला सुरक्षा निकाय लगायत अन्य सरोकारवाला निकायहरु	₹ २००००००।
दोस्रो हप्ता	प्रत्येक स्वास्थ्य केस अनुसन्धान तथा कट्याष्ट खोजपहुवाल टिम (CICIT) गठन गर्ने	ज्वारो अस्पतालमा खटिने डाक्टर तथा स्वास्थ्य कर्मिलाई कोभिड १९ को बारे अभिमुखिकरण ज्वारो	जनशक्ति अभाव जनशक्ति परिचालनमा स्रोत अभाव जनशक्ति अभाव	स्वास्थ्य कार्यालया, स्थानिय सरकार	₹ २००००००।
दोस्रो हप्ता	प्रत्येक अस्पतालले छुट्टै ज्वरो भ्रिक्तिक संचालन गर्ने	ज्वारो अस्पतालमा खटिने डाक्टर तथा स्वास्थ्य कर्मिलाई कोभिड १९ को बारे अभिमुखिकरण ज्वारो	जनशक्ति अभाव जनशक्ति परिचालनमा स्रोत अभाव	स्वास्थ्य कार्यालया तथा अन्य सरोकारवाला	₹ १५०००००।

विपद्को घटना पश्चातको अवधि	विपद्को अवस्थामा गरीने आपतकालीन कार्य (विपद्को प्रकृतिमा आधारित)	आपतकालीन अवस्था संवोधन गर्न गरीने पूर्वतयारी कार्य	पूर्वतयारी कार्य संवोधन गर्न खाइएको पहिचान	मुख्य जिम्मेवार निकाय	प्रत्येक पूर्वतयारी कार्यका लागि अनुमानित लागत
पहिलो दिन	जिल्ला भित्रिने नाकाहरूमा विरामीहरूको रिक्तिङ्ग तथा संकाष्यद केसको स्याम्पल संकलन १००० जना अनुमानित	स्किनिङ्ग तथा स्याम्पल संकलनका लागि स्थानिय स्तरमा जनशक्ति परिचालन अनुमानित २५ जना तालीम पूप्त	जन्तशक्ति तथा सोतको अभाव जिल्ला भित्रिने मानिसको संख्या क्षमता भन्दा धेरै	स्वास्थ्य सेवा कार्यालय, सुरक्षा निकाय	रु २०००००१
दोस्रो दिन	जोखिम स्थानबाट आएका व्यक्तिहरूलाई क्वारेन्टाइनमा व्यवस्था	क्वारेन्टाइनको न्यूनतम मापदण्ड पूरा भइ क्वारेन्टाइन व्यवस्थापन गरिएको सुनिश्चित गर्ने	क्वारेन्टाइन व्यवस्थापनमा भौतिक संरचना देखि अन्य व्यवस्थापिकय समस्या क्वारेन्टाइनमा सुरक्षाको चुनौती	स्वास्थ्य कार्यालय तथा सुरक्षा निकाय	रु ५,०००००१
पहिलो हप्ता	क्वारेन्टाइनमा बसेका र संकाष्यद मानिसहरूको स्याम्पल संकलन तथा जाँच लक्षण सदिता संकाष्यद वा पुष्टी भएका विरामीलाई आइसोलेसन वार्डमा उपचार व्यवस्थापन	स्याम्पल संकलन का लागि स्याम्पल संकलन बुथ निर्माण		जन स्वास्थ्य सेवा कार्यालय	२०००००१
दोस्रो हप्ता	क्वारेन्टाइनमा बसेका व्यक्तिहरूलाई १४ दिन पश्चात घर पठाउने कार्य	आइसोलेसन वार्डको व्यवस्थापन आइसोलेसन वार्डमा परिचालित डाक्टर वा स्वास्थ्य कर्मीलाई व्यक्तिगत सुरक्षा सामग्रीको व्यवस्थापन	भेन्टिलेटर को कमी प्रेषण गर्नुपर्ने विरामीको लागि प्रेषण चुनौती	जनस्वास्थ्य सेवा कार्यालय	१०००००१
		१४ दिन क्वारेन्टाइनमा बसेका तर कुनै लक्षण नदेखिएका व्यक्तिहरूलाई घर पठाउनका लागि यातायातको व्यवस्था	बन्दाबन्दीको विशेष अवस्थामा यातायात व्यवस्थापनको चुनौती	जन स्वास्थ्य सेवा कार्यालय तथा अन्य सरोकारवाला निकाय	

७.८ स्वास्थ्य तथा पोषण

मुख्य विपद्को किसिम : बाढी र भूकम्प

विपद्को अनुमानित अवस्था :

- बाढी तथा भूकम्पमा परी घाइते हुने, डुबेर मृत्यु हुने ।
- श्रोत प्रदुषणका कारण भाडा-पखाला, हैजा, आउँ, टाईफाइड, ज्वरो, आँखा तथा छाला सम्बन्धी रोगहरू फैलन सक्ने ।
- बाढीको कारणले क्लिनिक तथा स्वास्थ्य चौकिहरू डुबानमा पर्न सक्ने ।
- मानसिक आघात तथा मनोवैज्ञानिक समस्याहरू देखा पर्ने ।
- सुत्केरी तथा प्रसूती सम्बन्धी समस्यामा वृद्धि हुने ।
- खाद्य सामग्रीको अभावको कारणले गर्दा केटाकेटीहरूमा पोषणको अभाव ।
- पशु-पक्षिहरू मर्नसक्ने भएकोले महामारी फैलन सक्ने ।
- औषधि र पोषणयुक्त सामग्रीको दुबानी गर्न यातायातको समस्या हुने ।

विषयगत उद्देश्य :

- आधारभूत स्वास्थ्य सेवाहरूमा तत्काल पहुँच वृद्धिका लागि स्वास्थ्य शिविरको सञ्चालन गर्न र आवश्यकता अनुसार अन्य निकायमा पठाउने संयन्त्रको विकास गर्ने ।
- भाडापखाला, हैजा, औलो तथा अन्य पानीजन्य एवं कीटजन्य रोगहरूको पर्याप्त रोकथाम तथा उपचारको क्षमता बढाउनु ।
- बालबालिका, गर्भवती, सुत्केरी तथा अशक्त महिलाहरूको पोषणयुक्त अवस्थाको सुनिश्चित गर्ने ।
- मरेका जनावरहरूबाट फैलने दुर्गन्ध तथा रोगहरूको रोकथाम गर्ने ।

विपद् अवस्थामा आधारित आपतकालीन प्रतिकार्य योजना

सञ्चालनका लागि आवश्यक सहयोग (के सामग्री, दुबानी, कर्मचारी, वित्तिय)

विपद्को घटना पश्चातको अवधि	विपद्को अवस्थामा गरीने आपतकालीन कार्य (विपद्को प्रकृतिमा आधारित)	आपतकालीन अवस्था संबोधन गर्न गरीने पूर्वतयारी कार्य	पूर्वतयारी कार्य संबोधन गर्न खाडलको पहिचान	मुख्य जिम्मेवार निकाय	अनुमानित लागत
पहिलो दिन	<ul style="list-style-type: none"> सूचना संकलन, प्रभावित क्षेत्रको पहिचान र उद्धार गर्ने । जिल्लामा गठित DRRT को बैठक बस्ने । समुदायस्तरमा गठित CRRT परिचालन गर्ने । आवश्यकताको पहिचान गर्ने । तत्काल प्राथमिक उपचारको व्यवस्था गर्ने । DDRC घटना सम्बन्धि सूचना निरन्तर पठाउने । पशुजन्य क्षतिको तथ्यांक संकलन 	<ul style="list-style-type: none"> DRRT र CRRT को सम्पर्क विवरण तयार गर्ने र संचार सन्जालकौ व्यवस्था गर्ने । प्राथमिक उपचार टोली तयारी र अनुशिक्षण गरि अवस्थामा राख्ने आपतकालिन अवस्थामा प्रयोग हुने औषधी तयारी अवस्थामा राख्ने फिल्ड स्तरका कर्मचारी तथा दर्तावाला प.स्वा.का. / ग्रा.प.स्वा.का हरुलाई विपद्पूर्व तयारी अवस्थामा राख्ने । 	<ul style="list-style-type: none"> विपद्को अवस्थामा मानव सेवाका लागि प्राविधिक टोली गठन 	स्वास्थ्य कार्यालय, नेपाल टेलिकम, तथा सम्बन्धित गै.स.स.	१००,०००
दोस्रो दिन	<ul style="list-style-type: none"> सूचना संकलन, उद्धार र राहत तथा आर्कस्मिक उपचार आवश्यकता अनुसार उपचार शिविरसंचालन गर्ने समस्याको आधारमा औषधि/औजार व्यवस्थापन गरि उपचार कार्यलाई निरन्तरता दिने । स्वास्थ्य समस्यालाई जटिल हुन नदिन स्वास्थ्य शिक्षा कार्यक्रम सञ्चालन गर्ने । 	<ul style="list-style-type: none"> शिविरको लागि आवश्यक सामग्रीहरुको व्यवस्थापन गर्ने । स्वास्थ्य सचेतना कार्यक्रमका लागि स्वास्थ्यकर्महरुलाई तालिम दिने । गम्भिर विरामीलाई सुविधा प्राप्त सेवाप्रदायक निकायमा रेफर गर्ने । औषधिको भण्डारण गर्ने । 		स्वास्थ्य कार्यालय, तथा सम्बन्धित गै.स.स.	१००,०००
पहिलो हप्ता	<ul style="list-style-type: none"> थप सूचना संकलन, उद्धार र राहत तथा आर्कस्मिक उपचार, रोग नियन्त्रण र रोकथाम कार्यहरु (जस्तै खोप) सम्भाव्य रोगको स्थिति अध्ययन गरि प्रतिवेदन जिल्ला तथा केन्द्रलाई पठाउने । आवश्यक करार कर्मचारी भर्ना तथा दक्ष स्वास्थ्य कर्मीहरुका लागि गैरुरकारी संघसंस्थासंग समन्वय गर्ने । क्षमता अभिवृद्धि, जनचेतनामूलक कार्यक्रम संचालन गर्ने । 	<ul style="list-style-type: none"> सेवाका लागि प्राविधिक टोली गठन अध्ययन टोली गठन गर्ने । जिल्लामा कार्यरत संघसंस्थाहरूसंग समन्वय गर्ने । 		स्वास्थ्य कार्यालय, तथा सम्बन्धित गै.स.स.	२००,०००

विपद्को घटना पश्चातको अवधि	विपद्को अवस्थामा गरीने आपतकालीन कार्य (विपद्को प्रकृतिमा आधारित)	आपतकालीन अवस्था संबोधन गर्न गरीने पूर्वतयारी कार्य	पूर्वतयारी कार्य संबोधन गर्न खाडलको पहिचान	मुख्य जिम्मेवार निकाय	अनुमानित लागत
दोस्रो महिना	<ul style="list-style-type: none"> नियमित उपचार, मध्यम शिघ्र कृपोषणको व्यवस्थापनको लागि थप आहार कार्यक्रम कडा शिघ्र कृपोषणको व्यवस्थापन कार्यक्रम सुक्ष्मपोषण तत्व कार्यक्रम अन्तर्गत बाल भिटा (MNP) र भिटाभिन ए वितरण गर्भवति र सुत्केरी महिलाहरुका लागि आइरन फोलिक एसिड चक्कि वितरण तथा मातृ पोषण परामर्श 	<ul style="list-style-type: none"> सेवाका लागि प्राविधिक टोली गठन र परिचालन, स्थानीयस्तरको उद्धार टीमसंग बैठक तथा समन्वय प्रकोपको अवस्थाको जानकारी लिने र तयारी गर्ने । 			१००००००
तेस्रो महिना	<ul style="list-style-type: none"> अनुगमन, समन्वय अभिलेखिकरण र सूचना प्रवाह 	<ul style="list-style-type: none"> सेवाका लागि प्राविधिक टोली गठन र परिचालन, स्थानीयस्तरको उद्धार टीमसंग बैठक तथा समन्वय प्रकोपको अवस्थाको जानकारी लिने र तयारी गर्ने । 			
सो भन्दा बढी	<ul style="list-style-type: none"> अनुगमन, समन्वय अभिलेखिकरण र सूचना प्रवाह 	<ul style="list-style-type: none"> सेवाका लागि प्राविधिक टोली गठन र परिचालन, स्थानीयस्तरको उद्धार टीमसंग बैठक तथा समन्वय प्रकोपको अवस्थाको जानकारी समन्वित निकायमा जानकारी । 			

कार्यान्वयन योजना सहितको प्राथमिकता प्राप्त पूर्वतयारी कार्य

क्र. सं.	प्राथमिकता प्राप्त पूर्वतयारी कार्यको सूची	मुख्य जिम्मेवार निकाय	कार्यान्वयन गर्ने तरिका (बैठक, कार्यशाला, तालिम आदि)	समय सिमा (कार्य तालिका)
१.	स्वास्थ्य सम्बन्धि चेतनामूलक कार्यक्रम सञ्चालन	स्वास्थ्य कार्यालय	पत्रपत्रिकाका र एफ.एम.	मनसून पूर्व
२.	औषधिहरुको आवश्यकता पहिचान गर्ने र वफर स्टकको चेक जाच गर्ने ।	CRRT संयोजक	बैठक	मनसून पूर्व
३.	CRRT टिमले तयार गरेको प्रतिवेदन DRRT पठाउने ।	CRRT संयोजक	पत्राचार	नियमित
४.	मानव उपचारका लागि आवश्यकता अनुसारको सामग्री व्यवस्थापन	स्वास्थ्य कार्यालय	बैठक, पत्राचार	नियमित

पूर्वतयारी कार्य योजनालाई सम्बोधन गर्न विद्यमान समस्या :

- चिकित्सक लगायत स्वास्थ्य कर्मीको अभाव हुने ।
- यातायातको साधनको अभाव ।
- विपद्मा पशु सेवाका लागि आवश्यक दक्ष जनशक्ति प्रयाप्त नहुनु, आवश्यक सामग्रीको प्रयाप्तता नहुनु ।

७.८.१ प्रकोप जोखिम विश्लेषण

नोट: साविकका दहचौर, रतु, लेखफर्सा, जर्बुटा, दशरथपुर, सालकोट, बावियाचौर, गुमी, नेटा, विद्यापुर, गुटु, लेखगाँउ, गर्पन, अवलचिङ्ग, उत्तरगंगा, घाटगाँउ, कुनाथरी, सहारे, गढी, काप्रिचौर, कल्याण, साटाखानी, मेहेलकुना, रामघाट, खानीखोला र मालारानीहरू खुला दिसामुक्त घोषणा गरिएको हुदा भाडा पखालाको न्यून जोखिम क्षेत्र तोकिएको

७.८ सुर्खेत जिल्लामा रहेका एम्बुलेन्सहरूको वितरण

सि. नं.	कार्यालय वा संस्थाको नाम	एम्बुलेन्स संख्या	एम्बुलेन्स नं.	चालकको नाम	चालकको सम्पर्क नं.	कार्यालय वा संस्था प्रमुखको नाम	कार्यालय वा संस्था प्रमुखको सम्पर्क नं.	एम्बुलेन्स रहेको स्थान
१	प्राथमिक स्वास्थ्य केन्द्र अन्नचिङ्ग सुर्खेत	१ चालु अवस्था		कमल बली	९८४८२९९२३०	डा. अमिता भट्टराई	९८४९२४९६३	कार्यालयमा
२	बौद्ध ग्रामिण सहकारी संस्था लि. लाटीकोईली सुर्खेत	१ चालु अवस्था	भे.१ च.१६६	जगन्नाथ लामा	९८०२४२३४९७	विशाल के.सी.	९८०१३४९३३	भेरीगंगा नैनाडा १
३	यातायात मजदुर जागरण सहकारी संस्था सुर्खेत	१ चालु अवस्था	भे.१ च.४०८	दिल बहादुर नेपाली/डम्बर बहादुर गुरुङ्ग	९८१४४३२९११	कृष्ण गिरी	९८४८०७४	कमाई चौक वी.न.न.पा.
४	माया नर्सिङ होम प्रा.लि. सुर्खेत	१ चालु अवस्था	भे.१ च.१४४०	प्रमोद नेपाली	९८०२४०८९२०	विष्णु खड्का	९८४८०२९६३३	अस्पताल बाहिर
५	भू.पु.सैनिक कल्याणकारी समिति सुर्खेत	२ चालु अवस्था	भे.१ च.७९८	तिल बहादुर बुढा कृष्ण बहादुर सारु	९८२२४११४८६	पदम बहादुर रवाल	९८२२४०२०६६	कार्यालयमा
६	नेपाल रेड्क्रेस सोसाइटी सुर्खेत	१ चालु अवस्था	भे.१ च.६०४	तस बहादुर मन्दिर	९८४८०४८२८५	राम प्रसाद आचार्य	९८४८०४२३१०	कार्यालयमा
७	देउती बस्पा प्रालि. सुर्खेत	१ चालु अवस्था	भे.१ च.१८८	मोहन विष्ट	९७४८०७७९६६	खगेन्द्र बहादुर थापा	९८४८०४००९६	अस्पतालमा
८	प्रेम अस्पताल सुर्खेत	२ चालु अवस्था	बारक ३०९३	प्रेम सिस्नार सहवीर ज्योपाने	९८४८०६३४६२	डा.डम्बर खड्का	९७४८०२४२७८९	अस्पतालमा
९	प्राथमिक स्वास्थ्य केन्द्र सालकोट सुर्खेत	१ चालु अवस्था	भे.१ च.४१२	लक्ष्मी प्रसाद कडेल	९८४८०३३०४	डा. अमिता महत	९८४९६६४९०७	कार्यालयमा
१०	शिवधाम धार्मिक संस्था बावियाचौर सुर्खेत	१ विप्रेको अवस्था	भे.१ च.१४९९	विप्रेन्द्र शाही	९८६८०६२४४०	नवल सिंह वेजुवा	९८४८०४२४३	संस्था
११	शस्त्र प्रहरी रक्तकाली गण सुर्खेत	१ जानकारी हुन नसकेको					०८३-४१२०१४	
१२	नेपाली सेना म.प.पूतगा सुर्खेत	१ सम्पर्क हुन नसकेको					४२१९२८	
१३	नेपाल बर्बुद रोग निवारण संस्था सुर्खेत	१ चालु अवस्था	भे.१ च.७६	तिल बहादुर बुढा	९८४८२३९०१२	तेज कुमारी थापा	०८३-४२३२९६	कार्यालयमा
१४	स्वास्थ्य चौकी गुठु सुर्खेत	१ चालु अवस्था	भे.१ च.२६२४	नन्दराम कडेल	९७४८०२२४४	नथिन भुसाल	९८४८०६०२६०	स्वास्थ्य चौकीमा
१५	द.रेड्क्रस सुर्खेत	१ विप्रेको अवस्था					०८३-४२८४३	कार्यालयमा
१६	साईनिङ्ग अस्पताल INF सुर्खेत	१ चालु अवस्था	भे.१ च.२६६९	टिकाराम कामी	९८४८०३७२१०	मंगल चौधरी	०८३-४२०१०४	कार्यालयमा
१७	मेहेलकुना अस्पताल सुर्खेत	१ विप्रेको अवस्था				डा.मानिष मिश्र	९८४८०८०४०२	

जिल्ला RRT (Rapid Response Team) र सम्पर्क नम्बर

सि.नं	नाम, थर	पद	सम्पर्क नम्बर
१	चेतननिधि बाग्ले	वरिष्ठ जन स्वास्थ्य अधिकृत	९८५८०५३७४४
२	गणेशभक्त गौतम	क्षे.कु.अ.	९८५८०५२९६०
३	जितलाल ढकाल	खो.अ.	९८५८०५३७६८
४	अमर बहादुर राना	सि.अ.हे.व.	९८५८०६९३९३
५	संगिता कुमारी खडका	प.हे.न.	९८४८९००२७७
६	दयाराम पंगाली	ल्या.टे.नि.	९८४८०६७०६५
७	उदय बहादुर वि.सी.	ब.म.हे.	९८४४८९३३३३

औषधीको मौज्जात

सामग्रीको नाम (राहत सामग्रीको भण्डारण)	परिमाण	कैफियत (स्थान, नमूना, उपलब्धता आदि)
ORS	10000 Ps	
Saline R.L.	7500	
I.V Set	250	
I.V. Canula	250	
Tab. Cipro	5000	
Tab. Metro 200mg	15000	
Tab. Metro 400 mg	15000	
Inj. Metro	250	
Inj. Cipro	250	
Tab. Citamol	5000	
Inj. Perinorm	200	
Cotton	50 Rolls	
Syringes	500	
Adhesive Tape	50 Ps	
Cap Doxy 100mg	2000	
Tab Azithromycine	5000 tab	
Tab Codopar 500 mg	2000 tab	

७.१० स्थानीय तहमा खटिएका स्वास्थ्य संयोजक तथा सह-संयोजक

(१) गुर्भाकोट नगरपालिका

स्वास्थ्य शाखा प्रमुख	श्री महेश कुमार पुरी	९८४८०५६७०४
सि.अ.हे.व.	किरण ओली	९८५८०५९३०५
सि.अ.हे.व.	अनन्त खत्री	९८४८०३०६९४

(२) चौकुने गाउँपालिका

स्वास्थ्य शाखा प्रमुख	गगनसिं पाण्डेय	९८५८०५५९०९
सि.अ.हे.व.	डिल्लीराम घिमिरे	९८४८९६२०५२

(३) चिंगाड गाउँपालिका

सि.अ.हे.व.	दिर्घबहादुर बुढा	९८४८९६७२६२
सि.अ.न.मी	श्री राजेन्द्राकुमारी थापा	९८४८९९६६९९

(४) पञ्चपुरी नगरपालिका

सि.अ.हे.व.	गंगादेव पुरी	९८४८२८०३३८
स्टाफनर्स	श्री कृष्टिना सापकोटा	९८४८०५००२७

(५) वीरेन्द्रनगर नगरपालिका

स्वास्थ्य शाखा प्रमुख	श्री परसुराम खड्का	९८६८०३००५४
ज.स्वा.नि.	भुपेन्द्रदेव गिरी	९८४८०४७४८५

(६) वराहताल गाउँपालिका

सि.अ.हे.व.	श्री राजु बस्नेत	९८४८०६८८९८
सि.अ.न.मी.	विष्णु कुमारी गुरुङ्गा	९८४८२४९९५२

(७) भेरीगंगा नगरपालिका

सि.अ.हे.व.	राजेशकुमार बुढा	९८५८०५९७८८
सि.अ.न.मी.	सिता शर्मा	९८६८२२९५८५

(८) लेकबेशी नगरपालिका

सि.अ.हे.व.	श्री मित्र नेपाली	९८४८०७८३०६
सि.अ.हे.व.	श्री राजेशकुमार बुढा	९८५८०५९७८८
ज.स्वा.अ.	श्री रमेश गिरी	९८४८०४९२०९
सि.अ.हे.व.	श्री कुम्भ प्रसाद पौडेल	९८४८००६७९४

(९) सिमता गाउँपालिका

हे.अ.	श्री वीरेन्द्र पुन	९८६८२५५९९६
हे.अ.	श्री संतोष बुढा	९८४८२०५९८३

७.११ मानवीय सहयोगसम्बन्धी न्यूनतम मापदण्ड

- प्रारम्भिक लेखाजोखा सञ्चालन गरिएको समयमा स्वास्थ्यसम्बन्धी निगरानी (Health Surveillance) शुरु हुन्छ
- समुदायको तहमा रोग तथा चोट-पटकको उपचार विद्यमान प्राथमिक स्वास्थ्य केन्द्रको प्रणालीको माध्यमबाट, स्वास्थ्य संस्थाहरूमा केही उपचार एवं थोरै संख्यामा गम्भीर विमारीहरूलाई सिफारिस गरी अन्य केन्द्रहरू (Referral Centres) मा पठाई आपत्कालीन स्वास्थ्य सेवा कार्यक्रमको कार्यान्वयन गरिनेछ
- सिफारिस गरी पठाइने अन्य केन्द्रहरू (referral centres) मा केन्द्रहरूमा पुग्नका निमित्त विरामीहरूका लागि उपयुक्त यातायातको प्रवन्ध गरिनेछ ।

परिच्छेद : ८

शिक्षा तथा संरक्षण व्यवस्थापन उपसमिति

८.१ शिक्षा उपसमिति

- विषयगत क्षेत्रको नाम : आपत्कालीन शिक्षा उपसमिति
मुख्य विपद्को किसिम : बाढी, पहिरो, भूकम्प र महामारी
क्षेत्रगत अगुवा : शिक्षा विकास तथा समन्वय इकाइ, सुर्खेत

८.१.१ वस्तुस्थिति

सुर्खेत जिल्लाको वर्तमान अवस्थालाई विश्लेषणात्मक चित्रण गर्दा वि.स. २०६८ को तथ्यांक अनुसार कुल जनसंख्या करिब ३,४०,३१८ रहेको छ । कुल साक्षरता दर करिब ९६.२६% प्रतिशत देखिएको छ । शिक्षण संघ-संस्थाहरूमा बाल विकास केन्द्र ४८६, आधारभूत तह ४०८ सामुदायिक, ८९ संस्थागत गरी ४९७, मावि तह ९४ सामुदायिक, ४२ संस्थागत गरी १३६ गरी ५०२ सामुदायिक र १३१ संस्थागत गरी जम्मा ६३३ रहेका छन् । सुस्त श्रवण श्रोत कक्षा ५ वटा, सुस्त श्रवण विद्यालय १ वटा, दृष्टिविहीन स्रोत कक्षा १, सुस्त मनस्थिति स्रोत कक्षा ४, क्याम्पस ११, विश्वविद्यालय १ रहेका छन् । वर्षायाममा बाढी तथा डुबानबाट नगरपालिका लगायत अधिकांश गा.वि.स.हरू प्रभावित भई वर्षेनी विभिन्न विपद्बाट मानवीय तथा भौतिक क्षति हुने गर्दछ । १ वर्ष पहिले बाढी तथा विपद्बाट नगरपालिका लगायत अधिकांश गा.वि.स.हरू प्रभावित भएका थिए । सो समयमा त्यहाँका बहुसंख्यक जनसंख्यालाई गरिवी, अशिक्षा, भौगोलिक विकटता र जनचेतनाको कमिको कारण शिक्षा सेवा प्रदान गर्न ज्यादै कठिनाई भएको थियो ।

विपद् व्यवस्थापनका लागि पूर्वतयारी आवश्यक पर्ने कुरामा विगत वर्षमा भएका विपद्बाट राम्रो पाठ सिकाई भएको छ । २०७१।४।२८ र २९ गते परेको भीषण वर्षाका कारणले आएको बाढी तथा डुबानले शिक्षा क्षेत्र केही दिन बन्द नै भएको थियो भने कोरोना भाईरस जस्तो महामारीका कारण विद्यालयको पठन पाठन ठप्प

छ, शैक्षिक गतिविधिलाई निरन्तरता दिनका लागि वैकल्पिक उपायको खोजी गर्नु जरुरी देखिन्छ साथै यस्ता महामारी आगामी दिनमा पनि आउन सक्ने हुनाले विद्यालयमा सुरक्षाका उपायहरू अपनाउन जरुरी देखिन्छ । अस्थायी आश्रयस्थल विद्यालयहरू नै हुनु पर्ने बाध्यता रहेकोले विद्यालयमा आपत्कालीन शिक्षाका लागि पुर्व तयारी हुनु आवश्यक देखिन्छ ।

८.१.२ समष्टिगत उद्देश्य

- विपद्को जोखिममा परेका विद्यालयहरू र विद्यार्थीहरूलाई संरक्षण प्रदान गरी सामान्य अवस्था एवं स्थायित्वमा फर्काउने कार्यको सहजीकरण गर्नका निमित्त विद्यालय जाने उमेरका तथा प्रभावित सम्पूर्ण विद्यार्थीहरूको गुणस्तरीय शिक्षामा निरन्तर तथा तत्काल पहुँच सुनिश्चित गर्ने ।
- सुरक्षित सिकने वातावरण उपलब्ध गराएर विपद्बाट परेको मनोवैज्ञानिक असरको सामना गर्ने कार्यमा विद्यार्थीहरू र शिक्षकहरूलाई मद्दत गर्न योगदान पुऱ्याउने ।

८.१.३ विशिष्ट उद्देश्य

- विपद्बाट प्रभावित विद्यालय जाने उमेरका बालबालिकाहरू तथा शिक्षकहरूलाई गुणस्तरीय शिक्षाको निरन्तरता सुनिश्चित गर्नका लागि र उनीहरूलाई सुरक्षित रूपमा सिकाउने एवं सिकने वातावरण सिर्जना गर्न सरोकारवालाहरूलाई सहयोग उपलब्ध गराउने ।
- प्रभावकारी आपत्कालीन पूर्वतयारी तथा सहयोगलाई सहजीकरण गर्नका लागि क्षेत्रगत समूहका सदस्यहरू (Cluster Members) का बीचमा प्रभावकारी समन्वय, अनुगमन तथा सूचनाको आदान- प्रदान सुनिश्चित गर्ने
- आपत्कालीन परिस्थितिमा तत्कालै सहयोग उपलब्ध गराउन सरोकारवालाहरूको क्षमता बढाउने
- द्रुत तथा चालू (Rapid and on-going) शिक्षाका लागि लेखाजोखा सञ्चालन गर्ने ।
- आपत्कालीन परिस्थितिमा रहेका बालबालिकाहरूको शिक्षाका लागि युनिसेफका प्रमुख प्रतिवद्धताहरू (UNICEF's Core Commitments to Children in Emergencies for Education) का न्यूनतम मापदण्डबाट निर्देशित भएर उपयुक्त सहयोग कार्यक्रम सञ्चालन गर्ने ।
- आपत्कालीन परिस्थितिमा सहयोग उपलब्ध गराउनका लागि रणनीतिक साभेदारी तथा अन्य साभेदार/क्षेत्रहरू (Clusters) सँग समन्वय गर्ने ।

८.१.४ शिक्षामा मानवीय सहयोग सम्बन्धी न्यूनतम मापदण्ड

- विपद् परेको पहिलो हप्ताभित्र शिक्षा सम्बन्धी सुविधा र शिक्षामा संलग्न व्यक्तिहरूका बारेमा द्रुत लेखाजोखा (Rapid Assessment) सञ्चालन गर्ने,
- शिक्षा विकास तथा समन्वय इकाइ र स्थानीय क्षेत्रगत सदस्यहरू (Cluster Members) सँगको समन्वयमा तथा प्रभावित समुदायहरूसँगको परामर्शमा प्रभावित/आन्तरिक रूपमा विस्थापित बाल-बालिकाहरूको शिक्षालाई जारी राख्नका लागि विद्यालय वा सिकाई केन्द्र पहिचान गर्ने ।

- यथाशक्य चाँडो अर्थात् सिद्धान्ततः पहिलो दुई हप्ताभित्र, न्यूनतम मापदण्डबमोजिम ६ देखि ८ हप्ताभित्र न्यूनतम पूर्वाधार सहित विद्यालय जाने बाल-बालिकाहरूका निमित्त अस्थायी रूपमा सिकने ठाउँ तथा स-साना बाल-बालिकाहरूका लागि सुरक्षित ठाउँ खडा गर्ने ।
- विद्यालयहरू पुनः खुला गराएर र शिक्षण-सिकाइका सामग्री उपलब्ध गराएर र अर्ध-संरचनागत (semistructured) मनोरञ्जनका सामग्रीको व्यवस्था मिलाएर पढाइ जारी राख्ने र शिक्षक तथा विद्यार्थीहरूको पुनःएकीकरण प्रारम्भ गर्ने ।
- विद्यालय बाहिर रहेका बाल-बालिकाहरू अस्थायी रूपमा खडा गरिएका सिकने ठाउँमा भर्ना गरिएका छन् अथवा तिनको शिक्षाका लागि वैकल्पिक व्यवस्था गरिएको छ भन्ने कुरा सुनिश्चित गर्ने ।
- पीडित बाल-बालिकाहरूलाई नियमित शिक्षा प्रणालीमा कमशःसमाहित पार्दै लैजाने ।
- प्रभावित बालबालिकाहरूलाई वितरण गरिने शैक्षिक सहयोग सामग्रीमा न्यूनतम निम्न सामग्रीहरू समावेश गरिएको हुनेछ ।

८.१.५ आधारभूत (प्राथमिक) तहका लागि

क. स्कुल भोला	१ थान
ख. स्कुल पोशाक	२ सेट
ग. कापी	१ दर्जन (रु.५० प्रति गोटा)
घ. ज्योमेट्री बक्स	१ थान
ङ. पेन्सिल बट्टा	१ (इरेजर र कटर सहित)
च. पाठ्यपुस्तक	१ सेट
छ. पोशाक सिलाई	५००

नोट: उल्लेखित सामग्रीको एकमुष्ट रकम रु. ३०००/- (सिलाई) लाग्ने छ । पाठ्यपुस्तक बाहेक अन्य सामग्री प्रत्येक ६ महिनामा परिवर्तन गर्नुपर्ने ।

Dignity kits (सरसफाई सामग्री)

१. ब्रस	१
२. मञ्जन	१
३. साबुन	१
४. काइयो	१
५. तौलिया	१
६. छात्रालाई स्यानिटरी प्याड	१
कम्तीमा १ महिनामा बदल्नुपर्ने	

निम्न माध्यमिक तहका लागि

क. स्कुल भोला	१ थान
ख. स्कुल पोशाक	२ सेट
ग. कापी	१ दर्जन (रु. ५० प्रति गोटा)
घ. ज्योमेट्री बक्स	१ थान
ङ. पेन्सिल बट्टा	१ (इरेजर र कटर सहित)
च. पाठ्यपुस्तक	१ सेट
छ. पोशाक सिलाई	५००

नोट: उल्लेखित सामग्रीको एकमुष्ट रकम रु. ३५००/- (सिलाई) लाग्ने छ ।

माध्यमिक उच्च माध्यमिक तहका लागि

क. स्कुल पोशाक	२ सेट
ख. कापी	१ दर्जन (रु. ५० प्रति गोटा)
ग. ज्योमेट्री बक्स	१ थान
घ. डटपेन	१ दर्जन
ङ. पाठ्यपुस्तक	१ सेट
च. पोशाक सिलाई	८००/-

नोट : उल्लेखित सामग्रीको एकमुष्ट रकम रु. ४०००/- (सिलाई) लाग्ने छ ।

- निम्नमाध्यमिक माध्यमिक र उच्च माध्यमिकको लागि छुट्टा छुट्टै विद्यार्थी सामग्री निर्माण र वितरण गरिने र छात्र, छात्रा मैत्री र अपाङ्ग मैत्री व्यवस्थापन गरी वितरण गरिने छ ।
- प्रभावित विद्यालयमा आवश्यकता अनुसार मनोसामाजिक विमर्श कर्ताको व्यवस्थापन र परिचालन गरिनेछ ।
- प्रभावित विद्यालयका लागि आवश्यकता अनुसार नेपाल सरकारको मापदण्ड अनुसार टि.एल.सी को स्थापना संचालन गरिनेछ ।
- आवश्यकता अनुसार नेपाल सरकारको मापदण्ड अनुसार बालमैत्री सुरक्षित स्थल को स्थापना र संचालन गरिनेछ ।
- जिल्लामा प्रभावित हुने विद्यार्थी संख्या जम्मा ४००० प्रत्यक्ष रूपमा र अप्रत्यक्ष रूपमा ५४५०० प्रभावित हुने ।

शिक्षा तथा संरक्षण उपसमितिका सदस्यहरूको सम्पर्क विवरण

क्र. सं.	जिल्लाका क्षेत्रगत साम्भेदारहरूको नाम	उपलब्ध स्रोत	सम्पर्क व्यक्ति	टेलिफोन नम्बर/ इमेल ठेगाना
१	शिक्षा विकास तथा समन्वय इकाइ, सुर्खेत	आवश्यक पर्ने सम्पूर्ण कार्य	नारायणप्रसाद पौडेल	९८५८०५३४०८
२	नगर शिक्षा शाखा वीरेन्द्रनगर नगरपालिका	पालिकाभित्र आवश्यक पर्ने सम्पूर्ण कार्य	ललितविक्रम सिंह	९८४९८७६६९१ singh155@gmail.com
३	नगर शिक्षा शाखा भेरीगंगा नगरपालिका	पालिकाभित्र आवश्यक पर्ने सम्पूर्ण कार्य	धिरेंद्रप्रसाद शर्मा	९८५८०८०३८० sharmadp50@gmail.com
४	नगर शिक्षा शाखा गुर्भाकोट नगरपालिका	पालिकाभित्र आवश्यक पर्ने सम्पूर्ण कार्य	सुरेन्द्र भण्डारी	९८५८०५२२३५ surendrabhandari2023@gmail.com
५	नगर शिक्षा शाखा लेकवेशी नगरपालिका	पालिकाभित्र आवश्यक पर्ने सम्पूर्ण कार्य	पहलमान अधिकारी	९८४८९९३९११ pahal_dasrathpur@yahoo.com
६	नगर शिक्षा शाखा पञ्चपुरी नगरपालिका	पालिकाभित्र आवश्यक पर्ने सम्पूर्ण कार्य	द्रोण पाठक	९८५८०५२९१५ dronarajpathak@gmail.com
७	गाउँ शिक्षा शाखा चौकुने गाउँपालिका	पालिकाभित्र आवश्यक पर्ने सम्पूर्ण कार्य	टेकेन्द्र बुढा	९८५८०५९००६ budhat006@gmail.com
८	गाउँ शिक्षा शाखा बराहताल गाउँपालिका	पालिकाभित्र आवश्यक पर्ने सम्पूर्ण कार्य	डम्मरकुमारी रोकाय	९८६८१०२२३९ rokayadammar3@gmail.com
९	गाउँ शिक्षा शाखा चिङ्गाड गाउँपालिका	पालिकाभित्र आवश्यक पर्ने सम्पूर्ण कार्य	तुलसी पुरी वन	९८६८०१०८७५ tulsipur2044@gmail.com
१०	गाउँ शिक्षा शाखा सिमता गाउँपालिका	पालिकाभित्र आवश्यक पर्ने सम्पूर्ण कार्य	बुद्धी गौतम	९८६८९११७२३ info@simtamun.gov.np
११	यूनिसेफ	समन्वय ,शैक्षिक सामग्री र जनशक्ति परिचालन		
१२	सेभ द चिल्ड्रेन	समन्वय, नवजात शिशु तथा बाल स्वस्थ र प्राविधिक सहयोग	आत्माराम भट्टराई	९८५८०२८१२०
१३	स्याक नेपाल	समन्वय ,शैक्षिक सामग्री र जनशक्ति परिचालन	खगेन्द्रप्रसाद शर्मा	९८४८०४७०३०
१४	नवज्योति केन्द्र	समन्वय ,शैक्षिक सामग्री र जनशक्ति परिचालन	सिस्टर रोसिता	०८३५२९६५८
१५	मानव अधिकारका लागि एकल महिलासमूह	समन्वय ,शैक्षिक सामग्री र जनशक्ति परिचालन	शितल सिंह राठौर	०८३६९१४४५ ९८४८०३९६९६
१६	आवाज	शैक्षिक सामग्री र जनशक्ति परिचालन	पवित्रा शाही	९८५८०५०८०७
१७	ग्लोबल एक्सन नेपाल	समन्वय र समन्वय ,शैक्षिक सामग्री र जनशक्ति परिचालन	खगेश्वरी बोहरा	९८६४४८८५९६
१८	अन्तरनिर्भर समाज	शैक्षिक सामग्री र	विवेक शाही	९८५८०५२२२७
१९	सुन्दर नेपाल	शैक्षिक सामग्री र जनशक्ति	भूपेन्द्र कँडेल	९८४८०४१५३०

२०	बाम सुर्खेत	शैक्षिक सामग्री	मधुरानी ढकाल	९८४८०६३७००
२१	नेपाल रेडक्रस सोसाइटी सुर्खेत	दूत राहत र सूचना आदान प्रदान	रामलाल आचार्य	९८५८०५२३१०
२२	वातावरण सुधार समाज	शैक्षिक सामग्री	जगतकुमार केसी	९८४८०४०५००
२३	नेपाल शिक्षक महासंघ र शिक्षकका पेशागत संस्थाहरु	सूचना संकलन समन्वय र अनुगमन	कृष्णबहादुर थापा	९८५८०५२९०९
२४	प्यावसन	शैक्षिक सामग्री, पाठ्यपुस्तक	वेदप्रकाश ढकाल	९८५८०५२७४४
२५	एन प्यावसन	शैक्षिक सामग्री, पाठ्यपुस्तक	गायत्री राना	
२६	नेपाल शिक्षाका लागि राष्ट्रिय अभियान नेपाल	सूचना संकलन समन्वय अनुगमन, शैक्षिक सामग्री	भूपेन्द्रप्रसाद कडेल	९८४८०४१५३०
२७	कोपिला भ्याली समाज	शैक्षिक सामग्री	टोप बहादुर मल्ल/ म्यागी डोयन	
२८	एस.ओ.एस. सामाजिक सेवा केन्द्र	शैक्षिक सामग्री, सि.एफ.एस. एस.	मुकुन्द गिरी	९८५८०५२२८८
२९	आइ.एन.एफ.	शैक्षिक सामग्री	मंगल थारु	
३०	अपाङ्ग सशक्तिकरण केन्द्र	शैक्षिक सामग्री	विष्णु प्रसाद भट्टराई	९८५८०५२६४२
३१	गौर सरकारी संस्था महासंघ	सूचना संकलन समन्वय अनुगमन शैक्षिक सामग्री	घनश्याम केसी	९८५८०५३०३२
३२	नेपाल पत्रकार महासंघ, सुर्खेत	सूचना संकलन समन्वय अनुगमन शैक्षिक सामग्री	राणेश कञ्चन भारती	९८५८०४६०४६
३३	नेपाल स्टेशनरी तथा पुस्तक व्यवसायी संघ	शैक्षिक सामग्री		
३४	नेपाल राष्ट्रिय दलित समाज कल्याण समाज	सूचना संकलन समन्वय अनुगमन शैक्षिक सामग्री	रुद्र नेपाली	
३५	दलित सेवा संघ	सूचना संकलन समन्वय अनुगमन शैक्षिक सामग्री		
३६	साभा मञ्च	सूचना संकलन समन्वय अनुगमन शैक्षिक सामग्री	वसन्त वि.क.	९८५८०५२०५४

बाढीको उच्च जोखिममा रहेका विद्यालय र बालविकास केन्द्रको विवरण

क्र.सं.	विवरण	विद्यालय संख्या	जोखिमयुक्त संख्या
१	जोखिममा रहेका विद्यालय	६३३	३२५
२	बालविकास केन्द्र	४८६	२९६

८.१.६ विपद् सम्बन्धी परिस्थिति : बाढीका सम्भावित मानवीय असर (शिक्षा)

- विद्यालय भवनहरू र शिक्षण/सिकाइका सामग्रीहरू नष्ट
- शिक्षक/विद्यार्थीहरू हताहत /जनको क्षति
- विद्यालयहरूसम्म पहुँच नहुनु
- विद्यालयमा क्षति हुनाले शिक्षामा अवरोध
- आन्तरिक रूपमा विस्थापितहरूका लागि प्रभावित नभएका विद्यालयहरू आवासको रूपमा परिणत हुन्छन्।
- आतिथ्य प्रदान गर्ने विद्यालय (Host schools) को पढाइमा अवरोध विद्यार्थी तथा शिक्षकहरूमा विपद्को मनोवैज्ञानिक असरले गुणस्तरीय सिकाइ एवं सिक्ने प्रक्रिया माथि प्रभाव पार्नु।

८.१.६.१ पूर्व तयारी (Preparedness)

क्र. सं.	क्रियाकलाप	भौतिक लक्ष्य	प्रक्रिया	जिम्मेवारी	सूचक
१	प्रबोधिकरण	१ पटक	शिक्षा विकास तथा समन्वय इकाई कार्यालयको स्टाफ बैठकमा प्रबोधिकरण गराउने	सम्पर्क व्यक्ति	सबै स्टाफको क्षमता विकास हुने
२	Contingency Plan, form printing, अद्यावधिक गर्ने,	१ पटक	शिक्षा क्लस्टरको बैठकबाट अद्यावधिक गर्ने	सम्पर्क व्यक्ति	सबै स्टाफको क्षमता विकास हुने
३	अनुगमन	१ पटक	तथ्यांक फारम वितरण गरी र क्षमता विकास गराउने	सम्पर्क व्यक्ति	अद्यावधिक हुने तथ्यांक संकलन हुने
४	सहयोगी कार्यकर्ता आधारभूत, पुनर्ताजकी तालिम र अन्य बैठक	१ पटक	जिल्ला र अन्य तालिममा जानकारी गराउने	सम्पर्कव्यक्ति, स्रोतव्यक्ति, वि.नि., प्र.अ.	सबै सरोकारवालाको क्षमता विकास हुने
५	शिक्षा क्लस्टर समन्वय बैठक	१ पटक	शिक्षा विकास तथा समन्वय इकाईले व्यवस्थापन गर्ने	सम्पर्क व्यक्ति	बैठक बसी आवश्यक निर्णय हुने
६	संचार संजाल विकास गर्ने	१ पटक	संजाल गठन र सम्पर्क स्थापना	सम्पर्क व्यक्ति र जि.शि.अ.	संचार वृक्ष चार्ट तयार हुने
७	School/ECD kit box व्यवस्थापन	१ पटक	शिक्षा क्लस्टरको बैठकबाट स्रोत व्यवस्थापन गर्ने	शिक्षा समूह	सामग्री वितरण भएको हुने

८.१.६.२ प्रतिकार्य (Response)

क्र. सं.	क्रियाकलाप	भौतिक लक्ष्य	प्रक्रिया	जिम्मेवार निकाय	उपलब्धि सूचक
१	द्रुत लेखोजोखा गर्ने	१ पटक	७ दिन भित्र तथ्यांक संकलन गरिने	शिक्षा समूह	तथ्यांक विश्लेषण हुने
२	School/ECD kit box वितरण	१ पटक	शिक्षा क्लस्टरको बैठकबाट वितरण गरिने	शिक्षा समूह	सामग्री वितरण भएको हुने
३	अस्थाई सिकाई केन्द्र स्थापना	५ केन्द्र	आवश्यकता अनुसार केन्द्र स्थापना गरिने	I/NGOs / DDRC	केन्द्र स्थापना हुने

८.१.६.३ पुनर्लाभ (Recovery)

क्र. सं.	क्रियाकलाप	प्रक्रिया	जिम्मेवार निकाय	उपलब्धि सूचक
१	बजेट तथा योजना निर्माण	केन्द्र र सहयोगी कार्यकर्ता नियमितरूपमा कामकाजमा उपस्थित हुने	केन्द्र व्यवस्थापन समिति, शिक्षा विकास तथा समन्वय इकाई	योजना निर्माण गरी आवश्यक बजेटको व्यवस्थापन हुने
२	स.का., बालबालिका, अभिभावकको क्षमता विकास गर्ने	तालिम गोष्ठीको आयोजना गर्ने	केन्द्र व्यवस्थापन समिति, शिक्षा विकास तथा समन्वय इकाई	सरोकारवालाहरूको क्षमता विकास हुने
३	भौतिक पूर्वाधार निर्माण गर्ने	स्थानीय निकाय र समुदायको सहयोगमा सहयोग जुटाउने	केन्द्र व्यवस्थापन समिति, शिक्षा विकास तथा समन्वय इकाई	भौतिक पूर्वाधारहरूको निर्माण र मर्मत हुने

क्र. सं.	क्रियाकलाप	प्रक्रिया	जिम्मेवार निकाय	उपलब्धि सूचक
४	खेल सामग्रीको विकास र वितरण	सहयोगी कार्यकर्ता र अभिभावक मिलेर आवश्यक स्थानीय सामग्रीको निर्माण र व्यवस्थापन गर्ने	केन्द्र व्यवस्थापन समिति, शिक्षा विकास तथा समन्वय इकाई	स्थानीय सामग्रीबाट शैक्षिक सामग्री निर्माण भएको हुने
५	नियमित अनुगमन र सहयोग	सरोकारवालाहरूको संलग्नतामा संयुक्त अनुगमन गरिने	केन्द्र व्यवस्थापन समिति, शिक्षा विकास तथा समन्वय इकाई	सरोकारवालाहरूको संलग्नताबाट स्थलगत निरीक्षण तथा अनुगमन हुने

८.१.६.४ अल्पीकरण (Mitigation)

क्र. सं.	क्रियाकलाप	प्रक्रिया	जिम्मेवार निकाय	उपलब्धि सूचक
१	मापदण्ड वमोजिम केन्द्र स्थापना गर्ने	भवन निर्माण गर्दा मापदण्ड वमोजिम कार्यान्वयन गर्ने	शिक्षा विकास तथा समन्वय इकाई, केन्द्र व्यवस्थापन समिति	मापदण्ड वमोजिम भवन निर्माण हुने
२	मापदण्ड वमोजिम केन्द्र स्थापना गर्ने	भवन निर्माण गर्दा मापदण्ड वमोजिम कार्यान्वयन गर्ने	शिक्षा विकास तथा समन्वय इकाई, केन्द्र व्यवस्थापन समिति	तथ्यांक विश्लेषण भै पुरान केन्द्र सुरक्षित स्थानमा स्थानान्तरण हुने
३	अवस्था विश्लेषण गर्ने	पुराना केन्द्रहरूको अवस्था विश्लेषण गर्ने	शिक्षा विकास तथा समन्वय इकाई, केन्द्र व्यवस्थापन समिति	पूर्वाधारको सुदृढीकरण भएको हुने
४	पूर्वाधार सुदृढीकरण	सम्पूर्ण सरोकारवालाहरूलाई सक्रिय गराई निरन्तर पूर्वाधार सुदृढीकरण कार्यक्रम संचालन गर्ने	शिक्षा विकास तथा समन्वय इकाई, केन्द्र व्यवस्थापन समिति	

८. १. ६.५ विपद् प्रतिकार्य योजना

विपद् प्रचालको अवधि	विपद्को अवस्थामा गरिने आपतकालीन कार्य (विपद्को प्रकृतिमा आधारित)	आपतकालीन अवस्था सम्बोधन गरीने पूर्वतयारी कार्यहरू	पूर्वतयारी कार्य सम्बोधन गर्ने नपुग श्रोतिको पहिचान	मुख्य जिम्मेवार निकाय	पूर्वतयारी कार्यका लागि अनुमानित लागत
पहिलो दिन	जानकारीको सङ्कलन तथा परिस्थितिलाई अद्यावधिक गर्नका लागि मुख्य बाढी शुरु भएपछि सम्बन्धित क्षेत्र (Cluster) का सबै सदस्यहरूसँग समन्वय बैठक	(क) बाढी शुरु भएपछि एक हप्ता भित्र पहिलो मिटिङ (जिल्ला विपद् उद्धार समिति तथा रेडक्रसबाट प्रारम्भिक क्षतिको विवरण प्राप्त भए पछि) (ख) दोस्रो हप्तापछि हप्तामा दुईपटक (ग) तेस्रो हप्ता पछि हप्तामा एकपटक		शिक्षा विकास तथा समन्वय इकाई	यस योजनामा व्यवस्था गरिएका सबै गतिविधिहरू सम्पन्न गर्नको लागि जम्मा रकम रु. ४७५३०००। आवश्यक पर्नेमा रु.५०,०००। बराबरको श्रोत उपलब्धता रहेको र बाँकी रकम रु.४५३०००। अपुग रहेको छ ।
दोस्रो दिन	अन्य क्षेत्र (Cluster) का टोलीहरूसँग मिली (Rapid Assessment) सञ्चालन गर्ने	(क) प्रारम्भिक द्रुत लेखाजोखा औजार का प्रतिहरू उपलब्ध गराउने (फारम तथा निर्देशिका मुद्रण गर्ने) (ख) प्रारम्भिक लेखाजोखा सञ्चालन गर्ने प्रभावित क्षेत्रका स्कूलका शिक्षकहरलाई परिचालन गर्ने । (ग) जिल्ला शिक्षा कार्यालयले तयार पारेको लेखाजोखासम्बन्धी औजार (assessment tool) को प्रयोग गरी द्रुत लेखाजोखा सञ्चालन गर्ने । (घ) प्रभावित क्षेत्रको अध्ययन टोलीमा संलग्न हुनको लागि क्षेत्रका सदस्यहरूको छनौट गर्ने ।		शिक्षा विकास तथा समन्वय इकाई	
पहिलो हप्ता	प्रारम्भिक लेखाजोखाको प्रतिवेदन तयार पानका निमित्त आधार रेखा (Base Line) का तथ्याङ्कको समीक्षा गर्ने :	(क) प्रभावित विद्यालय तथा विद्यार्थीको अनुमान गर्नका लागि प्रभावित विद्यालयसँग सम्बन्धित उपलब्ध तथ्याङ्क/जानकारीको समीक्षा गर्ने (ख) प्रभावित क्षेत्रमा विद्यमान सेवा उपलब्ध गराउने संस्थाहरूको समीक्षा गर्ने । प्रारम्भिक सर्वेक्षणबाट प्राप्त सूचनाहरूको विश्लेषण र क्षेत्रका सदस्यहरूबाट अनुमोदन गर्ने गरी प्रारम्भिक सहयोगको योजनासहित परिस्थितिको प्रतिवेदन तयार पार्ने । (ग) प्रारम्भिक सर्वेक्षणका आधारमा प्रतिवेदन तथा कार्य योजना तयार पार्ने (घ) सर्वेक्षणको प्रतिवेदन क्षेत्रका सदस्यहरू, जिल्ला विपद् उद्धार समिति तथा अन्य सरोकारवालाहरलाई जानकारीका लागि उपलब्ध गराउने		शिक्षा विकास तथा समन्वय इकाई	

विपद् प्रचालको अवधि	विपद्को अवस्थामा गरिने आपतकालीन कार्य (विपद्को प्रकृतिमा आधारित)	आपतकालीन अवस्था सम्बोधन गरीने पूर्वतयारी कार्यहरू	पूर्वतयारी कार्य सम्बोधन गर्ने नपुग श्रोतिको पहिचान	मुख्य जिम्मेवार निकाय	पूर्वतयारी कार्यका लागि अनुमानित लागत
पहिलो माहिना	स्रोतहरूको परिचालन गर्नका लागि	जिल्ला विपद् उद्धार समितिको बैठक बसेको बेलामा क्षेत्रगत आकस्मिक योजना (Cluster CP) को समीक्षा गर्ने। शैक्षिक सहयोगका लागि प्रयोगमा ल्याउन सकिने भन्नी तयारी अवस्थामाराखिएका सम्झौता (standbyagreements) हरूलाई सक्रिय पार्ने ।	हप्तामा एक पटक	शिक्षा विकास तथा समन्वय इकाई	
दोस्रो माहिना	क्षेत्रगत (Cluster) समन्वय बैठक क. जिल्ला विपद् उद्धार समितिको बैठकमा सहभागी हुने । ख. स्रोतको पहिचान र परिचालनको लागि क्षेत्रगत बैठक			शिक्षा विकास तथा समन्वय इकाई	
तेस्रो माहिना	प्रारम्भिक जानकारीहरूका आधारमा सहयोग सम्बन्धि क्रियाकलाप निर्धारण र सहयोग वितरण ।	(क) रेडक्रसबाट प्राप्त तथ्यांक र विद्यालयबाट प्राप्त तथ्यांकको verification गर्ने । (ख) तत्काल उपलब्ध गराइने शैक्षिक सहयोगहरूको प्राथमिकताको क्रम निर्धारण गर्ने । (ग) सहयोग सामग्री वितरणको लागि कार्डको मुद्रण र वितरण । (घ) सहयोग सामग्री वितरणका लागि क्षेत्रगत सदस्यहरूमा जिम्मेवारी निर्धारण गरी टोली खटाउने ।		शिक्षा विकास तथा समन्वय इकाई	
सो भन्दा बढि	सहयोगको अनुगमन गर्ने र सधारका लागि पूछपोषण (feedback) उपलब्ध गराउनका निमित्त टोलीका सदस्यहरूको छनौट ।			शिक्षा विकास तथा समन्वय इकाई	

८.१.६.६ पूर्वतयारी योजना कार्यान्वयन योजना सहितको प्राथमिकता प्राप्त पूर्वतयारी कार्य
(विपद्को प्रकृतिमा आधारित प्रतिकार्य योजना तथा सामान्य पूर्वतयारी योजना)

क्र. सं.	प्राथमिकता प्राप्त पूर्वतयारी कार्यको सूचि	मुख्य जिम्मेवार निकाय	कार्यान्वयन गर्ने तरिका (बैठक कार्यशाला, तालिम आदि)	कार्य तालिका
१	व्यवस्थापन तथा समन्वयसम्बन्धी व्यवस्था : जिल्लाका क्षेत्रगत (Cluster) साभेदारहरूका बीचमा सम्झौता गर्ने तथा तल लेखिए बमोजिमको सहयोग योजनामा मन्जुर गरिए बमोजिम समन्वय कायम गर्ने संयन्त्रका बारेमा सहमति कायम गर्ने : क. समन्वय बैठक (आपत्कालिन परिस्थिति भन्दा पहिले, त्यस्तो परिस्थितिको अवधिमा र त्यसपछि बैठक कति पटक गर्ने कसले बोलाउने भन्ने बारेमा मन्जुर गर्ने ख. पूर्वतयारी तथा सहयोग सम्बन्धि गतिविधिका लागि सम्पर्क व्यक्तिको नाम तथा सम्पर्क ठेगाना सहित विभिन्न निकायहरूको भूमिका तथा जिम्मेवारी परिभाषित गर्ने ।	शिक्षा विकास तथा समन्वय इकाइ		
२	सिकिएका पाठ : यस वर्षको आकस्मिक योजनामा समावेश गर्नका लागि गत वर्षको बाढीसम्बन्धी अनुभवबाट हरेक क्षेत्र (Cluster) भित्र सिकिएका प्रमुख पाठहरू क. सत्य तथ्य सूचनाको लागि अनुगमन संयन्त्रको व्यवस्था गरिनु पर्ने । ख. वितरण गरीने सहयोग सामग्रीमा एकरूपता हुनु पर्ने । ग. रेडक्रसबाट प्राप्त तथ्यांक र विद्यालयबाट प्राप्त तथ्यांकको verification गरी सहयोग सामग्री वितरण गरीनु पर्ने । घ. प्रभावित विद्यार्थीहरूलाई शैक्षिक सामग्री वितरण गर्दा कार्ड प्रणालीको व्यवस्था गर्ने र विदाको दिनमा वितरण गरिनु पर्ने जसले गर्दा बाढीबाट प्रभावित नभएका विद्यार्थीहरूलाई मनोवैज्ञानिक असर नपरोस् ।	शिक्षा विकास तथा समन्वय इकाइ		
३	प्रारम्भिक लेखा जोखाको तयारी : क. प्रारम्भिक लेखाजोखाका लागि शिक्षकहरूको नामावली तयार पार्ने ख. जानकारी सङ्कलन सम्बन्धी औजार (information collection tools) प्रयोग गर्ने बारेमा प्रशिक्षण उपलब्ध गराउने ग. सर्वेक्षण फारमका प्रतिहरू उपलब्ध छन् भन्ने कुरा सुनिश्चित गर्ने (फारम तथा निर्देशिकाको मुद्रण) घ. संकलन गरिएको सूचना विश्लेषणका लागि सम्पर्क व्यक्ति तोक्ने ।	शिक्षा विकास तथा समन्वय इकाइ		
४	आधार रेखा (baseline) जानकारी/अन्य स्रोतबाट तथ्याङ्क संकलन क. आधाररेखा (baseline) सम्बन्धी जानकारी । तथ्याङ्क संकलन गर्ने र त्यसलाई अद्यावधिक पार्ने । ख. जिल्लाका विभिन्न निकाय / सरोकारवालाहरूसँग उपलब्ध स्रोतको नक्साङ्कन	शिक्षा विकास तथा समन्वय इकाइ		
५	क्षमता विकास :			
६	क. स्रोत व्यक्तिहरूलाई सर्वेक्षण फारम र तथ्यांक संकलन सम्बन्धि अभिमुखिकरण । ख. स्रोत व्यक्तिहरू माफत विद्यालयका प्रधान अध्यापकहरूलाई सर्वेक्षण फारम र तथ्यांक संकलन सम्बन्धि अभिमुखिकरण ।	शिक्षा विकास तथा समन्वय इकाइ		

क्र. सं.	प्राथमिकता प्राप्त पूर्वतयारी कार्यको सूचि	मुख्य जिम्मेवार निकाय	कार्यान्वयन गर्ने तरिका (बैठक कार्यशाला, तालिम आदि)	कार्य तालिका
७	क. विभिन्न सङ्गठनहरूसँग उपलब्ध मौज्जातको अभिलेखिकरण । ख. अपुग सामग्री (gaps) को पहिचान । ग. बाढीबाट हुनसक्ने शैक्षिक क्षति न्यूनीकरणको लागि पूर्वतयारी र क्षतिको विवरण संकलन गर्ने सम्पर्क निकाय तथा व्यक्तिको जानकारी सम्बन्धि सूचनाको प्रसारण स्थानिय रेडियोबाट गर्ने ।	शिक्षा विकास तथा समन्वय इकाइ		
८	पूर्वतयारी योजनाको समिक्षा गर्नका लागि समन्वय बैठक पूर्वतयारी गतिविधिहरूको अनुगमन गर्नका लागि कार्य योजना	शिक्षा विकास तथा समन्वय इकाइ		

८.१.७ द्रुत उद्धार कार्य समिति (Rapid Task Force)

प्रत्येक गाउँपालिका तथा नगरपालिकाको वडा स्तर मा सम्बन्धित क्षेत्रको विनिको संयोजकत्वमा सम्बन्धित क्षेत्रको श्रोत व्यक्ति, २ जना गाउँपालिका तथा नगरपालिका भित्रको लिडर विद्यालयको प्र.अ रेडक्रसको प्रतिनिधि र सम्बन्धित क्षेत्रमा कार्यरत संस्थाको प्रतिनिधिसमेतको द्रुत कार्यदल रहने छ र आवश्यकता अनुसार बैठक बसि विपद् व्यवस्थापन गर्ने छ ।

शिक्षा क्षेत्रगत समूहका सदस्यहरूको विवरण

क्र. सं.	जिल्लाका क्षेत्रगत समूहका सदस्यहरूको नाम	जन्मिवारी	नाम	टेलिफोन नम्बर/ इमेल ठेगाना
१	शिक्षा विकास तथा समन्वय इकाई, सुर्खेत	संयोजक	नारायणप्रसाद पौडेल	९८५८०५३४०८,
२	नगर शिक्षा शाखा वीरेन्द्रनगर नगरपालिका	सदस्य	ललितबिक्रम सिंह	९८४९८७६६९१, singhb55@gmail.com
३	नगर शिक्षा शाखा भेरीगंगा नगरपालिका	सदस्य	धिरेंद्रप्रसाद शर्मा	९८५८०८०३८०, sharmadp50@gmail.com
४	नगर शिक्षा शाखा गुर्भाकोट नगरपालिका	सदस्य	सुरेन्द्र भण्डारी	९८५८०५२२३५, surendrabhandari2023@gmail.com
५	नगर शिक्षा शाखा लेकवेशी नगरपालिका	सदस्य	पहलमान अधिकारी	९८४८९३९९११, pahal_dastrathpur@yahoo.com
६	नगर शिक्षा शाखा पञ्चपुरी नगरपालिका	सदस्य	द्रोण पाठक	९८५८०५२११५, dronaraipathak@gmail.com
७	गाउँ शिक्षा शाखा चौकुने गाउँपालिका	सदस्य	टेकेन्द्र बुढा	९८५८०५९००६, budhat006@gmail.com
८	गाउँ शिक्षा शाखा बराहताल गाउँपालिका	सदस्य	डम्मरकुमारी रोकाय	९८६८१०२२३९, rokayadammar3@gmail.com
९	गाउँ शिक्षा शाखा चिङ्गाड गाउँपालिका	सदस्य	तुलसी पुरी वन	९८६८०१०८७५, tulsipuri2044@gmail.com
१०	गाउँ शिक्षा शाखा सिम्ता गाउँपालिका	सदस्य	बुद्धी गौतम	९८६८९११७२३, info@simtamun.gov.np
११	युनिसेफ	सदस्य	फर्सुराम पन्त	९८५८०८५५१०
१२	सैम द चिल्ड्रेन	सदस्य	आत्माराम भट्टराई	९८५८०२८१२०
१३	स्याक नेपाल	सदस्य	खगेन्द्रप्रसाद शर्मा	९८४८०४७०३०
१४	नवज्योति केन्द्र	सदस्य	सिस्टर रोसिता	०८३५२१६५८
१५	मानव अधिकारका लागि एकल महिलासमूह	सदस्य	शितल सिंह राठौर	०८३६९१४४५, ९८४८०३९६९६
१६	आवाज	सदस्य	पवित्रा शाही	९८५८०५०८०७
१७	ग्लोबल एक्सन नेपाल	सदस्य	खगेश्वरी बोहरा	९८६४४८८५९६
१८	अन्तरनिर्भर समाज	सदस्य	विवेक शाही	९८५८०५२२२७
१९	सुन्दर नेपाल संस्था	सदस्य	भूपेन्द्र कँडेल	९८४८०४१५३० bkandel@sundarnepal.org.np
२०	वाम सुर्खेत	सदस्य	मधुरानी ढकाल	९८४८०६३७००

क्र. सं.	जिल्लाका क्षेत्रगत समूहका सदस्यहरूको नाम	जन्मिवारी	नाम	टेलिफोन नम्बर/ इमेल ठेगाना
२१	नेपाल रेडक्रस सोसाइटी सुर्खेत	सदस्य	रामलाल आचार्य	९८५८०५२३१०, ramlalacharya2723@gmail.com
२२	वातावरण सुधार समाज	सदस्य	जगतकुमार केसी	९८४८०४०५००
२३	नेपाल शिक्षक महासंघ	सदस्य	कृष्णबहादुर थापा	९८५८०५२१०९
२४	प्यावसन	सदस्य	बेदप्रकाश ढकाल	९८५८०५२७४४
२५	एन प्यावसन	सदस्य	गायत्री राना	९८४८०५०९२५
२६	शिक्षाका लागि राष्ट्रिय अभियान नेपाल	सदस्य	भूपेन्द्रप्रसाद कडेल	९८४८०४१५३० bkandel@gmail.com
२७	कोपिला भ्याली समाज	सदस्य	टोप बहादुर मल्ल	९८४८९२३४८८
२८	एस.ओ.एस. सामाजिक सेवा केन्द्र	सदस्य	मुकुन्द गिरी	९८५८०५२२८८
२९	आइ.एन.एफ.	सदस्य	संगल थारु	९८४८०२६९४७
३०	अपाङ्ग सशक्तिकरण केन्द्र	सदस्य	विष्णु प्रसाद भट्टराई	९८५८०५२६४२
३१	गैर सरकारी संस्था महासंघ	सदस्य	घनश्याम केसी	९८५८०५३०३२
३२	नेपाल पत्रकार महासंघ, सुर्खेत	सदस्य	गणेश कञ्चन भारती	९८५८०४६०४६
३३	नेपाल स्टेशनरी तथा पुस्तक व्यवसायी संघ	सदस्य	श क	
३४	नेपाल राष्ट्रिय दलित समाज कल्याण संघ	सदस्य	रत्न नेपाली	
३५	दलित सेवा संघ	सदस्य		
३६	साम्ना मञ्च	सदस्य	वसन्त वि.क.	९८५८०५२०५४
३७	शिक्षा विकास तथा समन्वय इकाई	सदस्य	नरेश भट्टराई	९८५८०५१६११
		सचिव		

जिल्ला शिक्षा कार्यालय Education Cluster बजेट तथा कार्यक्रम २०७७

क्र. सं.	कार्यक्रमको नाम	इकाइ	दर	जम्मा रकम	स्रोत	स्रोत नपूग
१	विद्यालय मर्मत	५०	२०००००	१०००००००	शिक्षा विकास तथा समन्वय इकाइ	
२	बा.वि.के.विद्यालय शैक्षिक सामग्री	१००	२५०००	२५०००००	युनिसेफ, सेभ द चिल्ड्रेन लगायतका संस्था	
३	विद्यार्थीलाई शैक्षिक सामग्री	४०००	३०००	१२००००००	युनिसेफ, सेभ द चिल्ड्रेन लगायतका संस्था	
४	अस्थायी सिकाई केन्द्र स्थापना	१०	३०००००	३००००००	युनिसेफ, सेभ द चिल्ड्रेन लगायतका संस्था	
५	वैठक भत्ता,चिया खाजा र स्टेशनरी	५	२००००	१०००००	युनिसेफ, सेभ द चिल्ड्रेन लगायतका संस्था	
६	अभिमुखीकरण	१	५००००	५००००	शिक्षा विकास तथा समन्वय इकाइ, स्याक नेपाल लगायतका सहयोगी संस्था	
७	फारम छपाई	१०००	२०	२००००	शिक्षा विकास तथा समन्वय इकाइ, स्याक नेपाल लगायतका सहयोगी संस्था	
८	संचार सम्पर्क			१५०००	शिक्षा विकास तथा समन्वय इकाइ, स्याक नेपाल लगायतका सहयोगी संस्था	
९	सामग्री ढुवानी					
	जम्मा			२७६६५०००		

ख. संरक्षण क्षेत्र

विषयगत क्षेत्र	:	संरक्षण व्यवस्थापन उपसमिति ।
मुख्य विपद्को किसिम	:	पहिरो, महामारी, बाढी, आगलागी र भूकम्प ।
क्षेत्रगत अगुवा	:	महिला तथा बालबालिका कार्यालय सुर्खेत ।

८.२ अनुमानित अवस्था

- विपदलाई पुर्बानुमान गर्न कठिन भएता पनि विपद जोखिमका आधारमा त्यसबाट प्रभावित हुन सक्ने अधिकतम संख्या अनुमान गर्न सकिन्छ । सुर्खेत जिल्लामा विविध पक्षहरू विष्लेषण गर्दा देहाय अनुसारको संख्यामा विपदबाट अधिकतम रूपमा प्रभावित हुन सक्ने अनुमान गरिएको छ ।
- भूकम्पबाट १७००० परिवारका ८५,००० जना, आगलागीबाट १५० परिवारका ७५०० जना, बाढी पहिरोबाट १८०० परिवारका ९००० जना र कोभिड-१९ समेत महामारीबाट ४२०० परिवारका २१००० जना प्रभावित हुने मध्य २५ प्रतिशत बालबालिका, ६५ प्रतिशत महिला, १०

प्रतिशत जेष्ठ नागरिक, ५ प्रतिशत सुत्केरी तथा गर्भवती महिला, ५ प्रतिशत स्तनपान गराउने महिला हुन सक्ने अनुमान गरिएको छ ।

- विगतमा घटित विपद्हरूबाट प्रभावित भएका परिवारहरूको तथ्यांकलाई विश्लेषण गरी थप संरक्षण गर्नु पर्ने व्यक्तिहरूलाई अस्थायी आवास तथा गैरखाद्य सामग्री सहयोग गर्नुपर्ने पूर्वानुमान गरिएको छ ।
- विशेष गरी यस उपसमितिले महिला, सुत्केरी, गर्भवती, बालबालिका, जेष्ठ नागरिक, अपाङ्गलाई मानवोचित आश्रय, आवास, खाद्यान्न, सुरक्षा आदि कुरालाई जोड दिई संरक्षण गर्ने नीति लिइएको छ ।
- प्रभावितहरूसम्म राहात सामग्री पु-याउने क्रममा मापदण्डमा उल्लेखित सेटका सामग्री भएको किट उपलब्ध र ढुवानी गराउने कार्यमा यस उपसमितिले ध्यान दिनु पर्नेछ ।

८.२.१ संरक्षण किन

विपदमा परेका महिला, बालबालबालिका, जेष्ठ नागरिक र अपाङ्गता भएका व्यक्तिहरूलाई लैङ्गिक हिंसा, दूर्यवहार र अवहेलना तथा मानव अधिकारको हनन् हुनबाट बचाउनका लागि संरक्षण आवश्यक रहेको हुन्छ ।

- विशेष वर्गको आवश्यकता तथा समस्यालाई सम्बोधन गर्न ।
- विपद वा आपतकालमा महिला तथा बालबालिकामा शारिरीक चोटपटक तथा अपाङ्गता जस्ता समस्या देखिन सक्तछ ।
- महिला, बालबालिका, अपाङ्ग तथा ज्येष्ठ नागरिकहरू जो शारिरीक रूपमा कमजोर छन् उनीहरू विपदको समयमा बढी प्रभावित हुन्छन् ।

८.२.२ प्रभावित क्षेत्रमा हुन सक्ने मानवीय अवस्था

- धनजनको क्षति, अनाथहरूको सङ्ख्यामा वृद्धि
- मानिस तथा पाल्तू जनावरहरूको आन्तरिक विस्थापन
- घाइते व्यक्तिहरूको संख्यामा वृद्धि हुन सक्ने
- विद्यालय बन्द, शैक्षिक अवसरहरूमा अवरोध
- स्वास्थ्य, खानेपानी तथा सरसफाईको अभाव
- पिछडिएका तथा एकल बाल-बालिका र महिलाहरूको संख्यामा वृद्धि
- सम्भावित मानसिक आघात (Trauma) तथा मनोवैज्ञानिक विपत्ति
- लिङ्गमा आधारित हिंसा (Gender-Based Violence- GBV) को बढ्दो जोखिम
- सामना गर्ने संयन्त्र (Coping Mechanism) मा अवरोध
- खाद्यान्न तथा पोषणमा अभाव
- शान्ति सुरक्षामा असर तथा सामान्य असुरक्षाको वातावरण
- केही समुदाय अथवा समूहहरूका लागि मानवीय सहयोगमा पहुँच नहुनु अथवा पहुँच अपर्याप्त हुनु
- शिक्षा, मनोरञ्जन, धर्म संस्कृति र स्वच्छ सामाजिक वातावरणको अभाव ।

- आवासको क्षति तथा मुख्य रूपमा बालबालिका, महिला, ज्येष्ठ नागरिक र फरक क्षमता (अपाङ्गता) भएकाहरूको विस्थापन
- प्रभावित क्षेत्रहरूमा महिला, बालबालिका तथा किशोरीहरूलाई हिंसा तथा दुर्व्यहार हुन जाने ।

८.२.३ उद्देश्य

- विपद् प्रभावितका लागि समयमा नै राहत प्रतिकार्य समूहको पहुँच सुनिश्चित गरी सुरक्षित स्थलहरूमा अस्थायी आवासको व्यवस्था गरी जनजीवन सामान्य बनाउन पहल गर्ने ।

८.२.३.१ विशिष्ट उद्देश्य

- जोखिममा रहेका समूहहरूको संरक्षण सुनिश्चितताका लागि आपत्कालीन सहयोगको न्यायोचित वितरणमा सहयोग उपलब्ध गराउने ।
- आपत्कालिन अवस्था को कारण उत्पन्न परिस्थिति (हिंसा, उत्पीडन, शोषण, दुर्व्यवहार तथा विभेद र जोखिमहरू)लाई सम्बोधन गरी विपद्बाट प्रभावितहरूको संरक्षण गर्ने र त्यस्ता दुर्व्यवहारबाट प्रभावित हरूका लागि सेवाका प्रक्रिया लाई प्रभावकारी रूपमा संचालन गर्ने गराउने ।
- पूर्वतयारी, तथा प्रतिकार्यका लागि समन्वय संजाल तयार गरी क्षमता अभिवृद्धि गर्ने ।
- विपद् पिडित लक्षित वर्गलाई आपत्कालिन सहयोगको न्यायोचित वितरण गर्ने ।
- सेवाप्रवाहलाई लैगिक तथा बालमैत्री बनाई सामाजिक सुरक्षा र सामाजिक न्याय सुनिश्चित गर्ने ।
- अभिभावक गुमाएका बालबालिका खास गरी पाँच वर्षको उमेरभन्दा मुनिका बालबालिका तथा किशोरीहरूको पहिचान, दर्ता, तथा स्वास्थ्य सम्बन्धि जाँचका वारेमा सहयोग तथा सहकार्यको बातावरण सुनिश्चित गर्ने ।
- यौन दुर्व्यवहार तथा हिंसाका विरुद्ध अनुगमन, प्रतिवेदन तथा पैरवी गर्ने संयन्त्रको स्थापना गरी महिला तथा बालबालिकोयौन दुर्व्यवहार विरुद्ध शुन्य सहिष्णुता कायम गर्ने ।
- सुरक्षित आमाघरबाट गर्भवती र सुत्केरीहरूले पाउने सेवा सुविधाहरूबाट आमा र बच्चाको सुस्वास्थ्य,स्याहारमा सुधार भएको सम्बन्धमा र उनीहरू स्वयमलाई आफुहरू सुरक्षित भएको महसुस गराउने ।
- प्रकोपको कारण बालबालिका, अपाङ्गता भएका, एकल महिला र ज्येष्ठ हरूले भोग्न परेको विषेश समस्याहरूको सम्बन्धित सरोकारवालाद्वारा संबोधन तथा सहकार्य गर्ने गराउने ।
- प्रकोपमा परेका जेष्ठ नागरिक र बालबालिकाहरूको सुरक्षित बासस्थानको लागि सहकार्य गरी

संरक्षणको अनुभूति प्रदान गर्ने रगराउने ।

८.२.४ अबको रणनीति

- समतामूलक संरक्षण प्रदान गर्ने
- समतामूलक सहयोग तथा संरक्षण
- मापदण्ड अनुसारका सरसफाइकिट वितरण गर्ने
- सामान ढुवानीमा समन्वय
- विषयगत निकाय समन्वय, सुचना र संचारको व्यवस्था
- उपसमितिको क्षमता अभिवृद्धि गरी व्यवस्थापन गर्ने ।
- यौन र लैगिक शोषण हुन नदिने
- पीडितहरूको जीवीकोपार्जनको उपाय खोजी गर्ने
- आवास, जग्गा र सम्पत्तिको विनाशलाई रोक्न जनचेतना फैलाउने
- यस कार्यमा सहयोग गर्न सबै सम्बन्धित निकाय को भूमिका स्पष्ट गरी आपसी समझदारी र समन्वय कायम गर्ने ।

संरक्षण क्षेत्रगत समूहका सदस्यहरूको विवरण

क्र. सं.	जिल्लाका क्षेत्रगत साभेदारहरूको नाम	जिम्मेवारी	नाम	टेलिफोन नम्बर/ इमेल ठेगाना
१	जिल्ला प्रशासन कार्यालय, सुर्खेत	संयोजक	हिरालाल रेग्मी	९८५८००७७७७
२	जनस्वास्थ्य सेवा कार्यालय	सदस्य	चेतननिधि बाग्ले	९८५८०५३७४४
३	जिल्ला प्रशारी कार्यालय	सदस्य	राजेन्द्रप्रसाद भट्ट	९८५८००५५५५
४	शिक्षा विकास तथा समन्वय इकाई	सदस्य	नारायणप्रसाद पौडेल	९८५८०५३४०८
५	नगर महिला तथा बालबालिका शाखा वीरेन्द्रनगर नगरपालिका	सदस्य	सरला रेग्मी	९८४८११९०००
६	नगर महिला तथा बालबालिका शाखा भेरीगंगा नगरपालिका	सदस्य	संगिता राना	९८४८०३१७२७
७	नगर महिला तथा बालबालिका शाखा गुर्भाकोट नगरपालिका	सदस्य	बिमला वि.क.	९८६४८१२७९८
८	नगर महिला तथा बालबालिका शाखा लेकवेशी नगरपालिका	सदस्य	कृष्णा कुमारी शाही	९८६८००४२३४
९	नगर महिला तथा बालबालिका शाखा पञ्चपुरी नगरपालिका	सदस्य	पवित्रा गौतम	९८६८६७८३२१
१०	गाउँ महिला तथा बालबालिका शाखा चौकने गाउँपालिका	सदस्य	मनिषा कंडेल	९८६८३५९४५९
११	गाउँ महिला तथा बालबालिका शाखा बराहताल गाउँपालिका	सदस्य	कृष्णामाया शर्मा	९८४८०३७९१३
१२	गाउँ महिला तथा बालबालिका शाखा चिङ्गाड गाउँपालिका	सदस्य	इन्द्रा नेपाली	९८६५३१२४७३
१३	गाउँ महिला तथा बालबालिका शाखा सिम्ता गाउँपालिका	सदस्य	सुनिता पौडेल	९८६७३१२८४४
१४	यूनिसेफ	सदस्य	रामप्रसाद गौतम	९८५८०८५५०६
१५	सेभ द चिल्ड्रेन	सदस्य	डिलबहादुर ऐर	९८५८४२४१६५
१६	स्याक नेपाल	सदस्य	टिकाराम आचार्य	९८४८०२५५४६
१७	नवज्योति केन्द्र	सदस्य	जरमाया बाठा	९८४८०३७९३२
१८	मानव अधिकारका लागि महिला एकल महिलासमूह	सदस्य	शितल सिंह राठौर	०८३६९१४४५, ९८४८०३९६९६
१९	आवाज	सदस्य	पवित्रा शाही	९८५८०५०८०७
२०	ग्लोबल एक्सन नेपाल	सदस्य	खगेश्वरी बोहरा	९८६४४८८५९६
२१	अन्तरनिर्भर समाज	सदस्य	विवेक शाही	९८५८०५२२२७
२२	सुन्दर नेपाल संस्था	सदस्य	भूपेन्द्र कंडेल	९८४८०४१५३०
२३	वाम सुर्खेत	सदस्य	मधुरानी ढकाल	९८४८०६३७००
२४	नेपाल रेडक्रस सोसाइटी सुर्खेत	सदस्य	गोविन्द प्रसाद आचार्य	९८५८०५२३२६

क्र. सं.	जिल्लाका क्षेत्रगत साभेदारहरूको नाम	जिम्मेवारी	नाम	टेलिफोन नम्बर/ इमेल ठेगाना
२५	वातावरण सुधार समाज	सदस्य	शोभा ढकाल	९८४८०४१८१७
२६	नेपाल शिक्षक महासंघ	सदस्य	कृष्णबहादुर थापा	९८५८०५२१०९
२७	प्यावसन	सदस्य	वेदप्रकाश ढकाल	९८५८०५२७४४
२८	एन प्यावसन	सदस्य	गायत्री राना	९८४८०५०९२५
२९	शिक्षाका लागि राष्ट्रिय अभियान नेपाल	सदस्य	भुपेन्द्रप्रसाद कंडेल	९८४८०४१५३०
३०	कोपिला भ्याली समाज	सदस्य	टोप बहादुर मल्ल	९८४८१२३४८८
३१	एस.ओ.एस. सामाजिक सेवा केन्द्र	सदस्य	मुकुन्द गिरी	९८५८०५२२८८
३२	आइ.एन.एफ.	सदस्य	मंगल थारु	९८४८०२६९४७
३३	अपाङ्ग सशक्तिकरण केन्द्र	सदस्य	विष्णु प्रसाद भट्टराई	९८५८०५२६४२
३४	गैर सरकारी संस्था महासंघ	सदस्य	घनश्याम केसी	९८५८०५३०३२
३५	नेपाल पत्रकार महासंघ, सुर्खेत	सदस्य	गणेश कञ्चन भारती	९८५८०४६०४६
३६	नेपाल स्टेशनरी तथा पुस्तक व्यवसायी संघ	सदस्य		
३७	नेपाल राष्ट्रिय दलित समाज कल्याण संघ	सदस्य	रुद्र नेपाली	
३८	दलित सेवा संघ	सदस्य		
३९	साभ्का मञ्च	सदस्य	वसन्त वि.क.	९८५८०५२०५४
४०	प्रशान्ति बृद्धाश्रम	सदस्य	बालकृष्ण श्रेष्ठ	९८४८०६७८८८
४१	मेरी स्टोप सेन्टर	सदस्य	मिना आचार्य/तुलसी खरेल	९८४८०४८७९६/ ९८५११७८७६१
४२	केड नेपाल	सदस्य	सुमेश भट्टराई	९८०१३४८२२२/९ ८४९०४८२२२
४३	जिल्ला प्रशासन कार्यालय	सदस्य सचिव	पदमलाल लामिछाने	९८४८०२७४०३

विपद् प्रतिकार्य योजना

विपद् पश्चातको अवधि	विपद्को अवस्थामा गरीने आपतकालीन कार्य (विपद्को प्रकृतिमा आधारित)	आपतकालीन अवस्थामा गरीने पूर्वतयारी कार्य	पूर्वतयारी कार्य संवबोधन गर्न नपुग श्रोत पहिचान	मुख्य जिम्मेवार निकाय	पूर्वतयारी कार्यका लागि अनुमानित लागत पहिलो
पहिलो दिन	<ul style="list-style-type: none"> संरक्षण क्षेत्रको बैठक बोलाउने स्थानीय विपद् व्यवस्थापन समितिको सहयोगमा (तत्काल उद्धार तथा राहतका लागि व्यवस्थापन तयारी समूहको सदस्य हरूलाई कामको बाडफाइ गरी प्रभावित क्षेत्रमा संरक्षणको अवस्था पहिचानको लागि परिचालन गर्ने । संरक्षणको अवस्थाको पहिचानको लागि संबन्धित संस्था तथा निकायमा सम्पर्क र सम्बन्ध स्थापना गर्ने । 	<ul style="list-style-type: none"> कार्यलय तथा संस्थाका सदस्यहरूलाई संरक्षण अभिमुखीकरण गर्ने प्रभावित गाविसहरूमा संरक्षण सम्बन्धि सचेतना कार्यक्रम । संरक्षणको अवस्था पहिचान गर्नको लागि चेकलिस्ट तयार गर्ने तत्काल परिचालनको लागि तयारी समूह गठन गर्ने संरक्षण क्षेत्रको सबै निकाय हरूको सम्पर्क व्यक्तियोंहरूको नाम, ठेगाना, सम्पर्क नं आदी तयारी अवस्थामा राख्ने 	<ul style="list-style-type: none"> तयारी समूह गठन नहुनु विपत्तमा संरक्षण संबन्धि अभिमुखीकरण गरीने तयारीमा चेक लिस्ट तयारी नहुनु र अभिमुखीकरण नहुनु अभिमुखीकरण संचालन को लागी आवश्यक स्रोतको अभाव हुनु 	शिक्षा विकास तथा समन्वय इकाइ, सहयोगी : वाम सुर्खेत, स्याक नेपाल, रेडकस सोसाइटी	४००००/-
दोस्रो दिन	संरक्षण उपसमितिको बैठक बस्ने र संरक्षण समूहका सम्पर्क व्यक्ति तोक्ने र भेट्ने लेखाजोखाका लागि श्रोत साधन र मानवीय स्रोतको व्यवस्थापन गर्ने ।	सबै विषयगत समूहको सम्पर्क विवरण तयारी, मिटिङ तालिका तयारी, श्रोत तथा जोखिम नक्शांकन ।	मिडिङ तालिका तयार नहुनु, श्रोत साधन र मानवीय स्रोतको पहिचान तथा नक्शांकन नहुनु	शिक्षा विकास तथा समन्वय इकाइ	
पहिलो हप्ता	<ul style="list-style-type: none"> प्रभावित क्षेत्रको संरक्षणको लागि क्षेत्रका सदस्यहरूको छनौट गर्ने र चेकलिस्टको बारेमा अभिमुखीकरण संचालन गर्ने । दुव्यसनी र लैंगिक हिंसा नियन्त्रण गर्न जिल्ला प्रहरीको सहयोगमा सुरक्षा प्रबन्ध मिलाउने संरक्षणमा सहभागी हुने र चेकलिस्ट अनुसार अनुगमन गर्ने । संरक्षणमा सहभागीहुने सदस्यहरूले चेकलिस्टको आधारमा संरक्षणका मुद्दाहरूलाई समेटेरी प्रतिवेदन तयार गर्ने । प्रतिवेदनको निष्कर्ष सबै क्षेत्रका सदस्यहरू, जिल्ला विपद् उद्धार समिति तथा अन्य सरोकारवालाहरूलाई जानकारीको लागि उपलब्ध गराउने । प्रतिवेदनमा उल्लेखित मुद्दाहरूलाई उचित रूपमा समाधानको लागि सम्बन्धित क्षेत्रहरूसँग समन्वय गर्ने । 	<ul style="list-style-type: none"> प्रारम्भिक लेखाजोखाका लागि व्यक्तिहरूको नामावली तयार पार्नका लागि टोलीका सदस्यहरूको पहिचान गर्ने । आधाररेखा (baseline) सम्बन्धी जानकारी अनुगमनको लागि चेकलिस्ट तयार गर्ने र मुद्रण गर्ने र विपद् हुनसक्ने स्थानीय तहसँग सम्बन्धित क्षेत्रगत जानकारी/तथ्याङ्क संकलन गर्ने । सङ्कलन गरिएको जानकारीको विश्लेषणका लागि सम्पर्क व्यक्ति तोक्ने सावजनिक सुविधाहरू रहेका ठाउँ देखाउने नक्सा र जिल्ला/गा.पा. न.पाको नक्सा तयार गर्ने । 	<ul style="list-style-type: none"> प्रभावित क्षेत्रको संरक्षणका लागि व्यक्तिहरू तोक्न बाँकी हुनु, र संरक्षण चेकलिस्ट तयार नहुनु छैन । तथ्यांक विश्लेषण सम्पर्क व्यक्ति तोकिएको नहुनु, नक्सा तयारी नहुनु 	शिक्षा विकास तथा समन्वय इकाइ	७०००००/-

विपद् पश्चातको अवधि	विपद्को अवस्थामा गरीने आपतकालीन कार्य (विपद्को प्रकृतिमा आधारित)	आपतकालीन अवस्थामा गरीने पूर्वतयारी कार्य	पूर्वतयारी कार्य संवबोधन गर्न नपुग श्रोत पहिचान	मुख्य जिम्मेवार निकाय	पूर्वतयारी कार्यका लागि अनुमानित लागत पहिलो
विपद् पश्चातको अवधि	<ul style="list-style-type: none"> ५ वर्ष मुनिका बालबालिकाहरूको लागि आवश्यक पोषण युक्त खाना र लत्ता कपडा वितरण गर्ने । सुत्केरी भएकी बढीमा ३ महिना सम्मका बच्चाका आमाहरू तथा २८ हप्ता पछिका गर्भवती महिलाहरूको लागि आवश्यक पोषण युक्त खाना र लत्ता कपडा वितरणका साथै सुरक्षित आमा शरको व्यवस्थापन गर्ने । परिवार बाट विछोडिएका जेष्ठ नागरीक, अपाङ्गता भएका व्यक्तियोंहरू र बालबालिकाहरूलाई पुनर्स्थापना गृहमा राख्ने व्यवस्था मिलाउने । लैंगिकतामा आधारित हिंसामा परेका बालबालिका तथा महिलाहरूलाईको संरक्षणको लागि प्रत्येक शिविरहरूमा लैङ्गिक हिंसा नियन्त्रण लागी लैङ्गिक हिंसा विरुद्ध निगरानी समूह गठन गरी परिचालन गर्ने । हिंसा बाट प्रभावित हरूको लागि पुनर्स्थापना गृहमा राख्ने व्यवस्था गर्ने । 	<ul style="list-style-type: none"> विभिन्न सङ्गठनहरूसँग उपलब्ध हुनसक्ने स्रोत साधनको तथ्यांक संकलन गर्ने । बाल आश्रय गृहको नक्शांकन गर्ने महिला पुनर्स्थापनागृहको व्यवस्था गर्ने अपांग तथा बृद्ध, वृद्धाको लागि पुनर्स्थापना गृहको व्यवस्था मिलाउने परामर्शकताहरूको पहिचान अपुग सामग्री (gps) को पहिचान गर्ने । विपत्त व्यवस्थापनका लागी सम्पर्क समन्वय र बैठकलाई निरन्तरता दिने । 	<ul style="list-style-type: none"> उपलब्ध मौज्जातको तथ्यांक संकलनको लागि टिम गठन गरिएको छैन । बाल आश्रय गृहको पहिचान भैसकेको अपांग तथा बृद्ध वृद्धाहरूको पुनर्स्थापना गृह पहिचान भैसकेको छ । परामर्श कर्ताहरूको पहिचान गरिएको छ । 	शिक्षा विकास तथा समन्वय इकाइ	४००००० २५००००/- (लैंगिक हिंसामा परेका महिलाहरूका लागि १५,००००)
दोस्रो महिना वा बढी	निरन्तर सहयोग, अनुगमन तथा पैरवी गर्ने	निरन्तर अनुगमनका लागि क्षेत्र र अनुगमन चेक लिस्ट पुनरावलोकन गरिनुपर्ने	अनुगमन चेकलिस्ट पुनरावलोकन नहुनु	शिक्षा विकास तथा समन्वय इकाइ	५,०००००/-
तेस्रो महिना वा सो भन्दा बढी	सरोकारवालाहरूसँग बैठक, विपद् प्रतिकार्यको समिक्षा, अत्यावश्यक संरक्षण प्रदान, सुचना तथा जनचेतनामूलक सन्देशहरू प्रसारण तथा समन्वय । मनोविमर्श गर्ने, मदिना,				२०४००००/-

कार्यान्वयन योजना सहितको प्राथमिकता प्राप्त पूर्वतयारी कार्य

प्राथमिकता प्राप्त पूर्वतयारी कार्यक्रमको सूची	मुख्य जिम्मेवार निकाय	कार्यान्वयन गर्ने तरीका (वैठक, कार्यशाला, तालिम आदि)	कार्यान्वयन गर्ने तरीका (वैठक, कार्यशाला, तालिम आदि)
तयारी समूह गठन	शिक्षा विकास तथा समन्वय इकाइ	वैठक	आपाठको पहिलो दोश्रो हप्ता
विपदमा संरक्षण संबन्धि अभिमूखिकरण गरिने	जिल्ला तहमा शिक्षा विकास तथा समन्वय इकाइ तथा स्थानीय तहहरू	अभिमूखिकरण	
प्रारम्भिक लेखाजोखाका लागि व्यक्तिहरूको नामावली तयार पार्नका लागि टोलीका सदस्यहरूको पहिचान गर्ने । आधाररेखा (baseline) सम्बन्धी जानकारी । अनुगमनको लागि रुजुसूची तयार गर्ने र मुद्रण गर्ने । सङ्कलन गरिएको सूचना विश्लेषणका लागि सम्पर्क व्यक्ति तोक्ने ।	शिक्षा विकास तथा समन्वय इकाइ संयोजकत्वमा Cluster Members	लेखाजोखा र तथ्यांक संकलन सम्बन्धि पूर्व तयारी	असारको अन्त्यसम्ममा
क. विपत जोखिममा रहेका गापा नपासँग सम्बन्धित क्षेत्रगत जानकारी/तथ्याङ्क संकलन गर्ने । ख. सार्वजनिक सुविधाहरू रहेका ठाउँ देखाउने नक्सा तयार गर्ने । ग. जिल्ला/गापा नपा को नक्सा तयार गर्ने ।	शिक्षा विकास तथा समन्वय इकाइ Cluster Member		
Cluster member हरूलाई अनुगमन checklist संबन्धि अभिमूखिकरण । Protection सम्बन्धि तालिमको लागि समन्वय गर्ने ।	शिक्षा विकास तथा समन्वय इकाइ cluster member	अभिमूखिकरण तथा समन्वय वैठक	असार २५ सम्ममा
विभिन्न सङ्गठनहरूसँग उपलब्ध मौजदातको तथ्यांक संकलन गर्ने । अपुग सामग्री (gaps) को पहिचान गर्ने । पुनर्स्थापना केन्द्रहरूको बन्दोबस्त, यातायातका साधनहरूको बन्दोबस्त ।	शिक्षा विकास तथा समन्वय इकाइ क्षेत्रगत कार्यालय cluster member	श्रोत तथा साधनहरूको पहिचान गरी अभिलेख तयार गर्ने	निरन्तर
पूर्वतयारी योजनाको समीक्षा गर्नका लागि समन्वय वैठक, पूर्वतयारी गतिविधिहरूको अनुगमन तथा पैरवी गर्नका लागि कार्य योजना	शिक्षा विकास तथा समन्वय इकाइ cluster member	वैठक तथा अनुगमन	आवश्यकता अनुसार

८.२.५ न्यूनतम कार्यहरू

- जिल्लामा कम्तिमा २०० परिवारका लागि गैह्रखाद्य सामग्री भण्डारण गरिनेछ र २०० परिवारका लागि पहुँच बनाइने छ ।
- गैह्रखाद्य सामग्रीहरू विशेषगरी पिडीतमैत्री बनाइनेछ ।
- प्रकोपको स्तर कम भएको २४ देखि ७२ घण्टा भित्र गैह्रखाद्य सामग्री आवश्यकता पहिचान गरी आवश्यकताको आधारमा वितरण प्रक्रिया शुरु गरिनेछ ।

- सुत्केरी तथा नवजात शिशुका आवश्यकता पूरा गर्ने गरी बेग्लै कम्तीमा पनि २५ सेट सामग्री व्यवस्था गरिनेछ ।
- यस जिल्लामा नेपाल रेडक्रस सोसाइटी, सुर्खेतमा १०० सेट गैह्रखाद्य सामग्री तयारी अवस्थामा राखिनेछ ।
- जीवन निर्वाह, परम्परागत सामाजिक मुल्य, मान्यता एवं संस्कृतिलाई विपदका समयमा पनि संरक्षण राख्न, प्रतिकूल मौसमबाट बच्न, व्यक्तिगत स्वाभीमान तथा पारीवारिक गोपनियता राख्न, महिला, बालबालिका, पुरुष, सुत्केरी र शिशुलाई उपयुक्त जीवननिर्वाहका लागि न्यूनतम आधारभुत आवश्यक सामग्रीहरू उपलब्ध गराइने छ । गैह्रखाद्य सामग्री वितरण पीडितहरूको वितरण समिति बनाई प्रकोप प्रभावित क्षेत्रमै वितरण गरिने छ ।
- न्यूनतम आवश्यक गैह्रखाद्य सामग्रीहरू वितरण गर्दा न्यूनतम आवश्यक गैह्रखाद्य सामग्रीहरूको सूचीमा उल्लेख भए बमोजिम वितरण गरिनेछ ।

८.२.६ संरक्षणमा मानवीय सहयोगको न्यूनतम मापदण्ड

- अधिकारको उल्लङ्घन, दुर्व्यवहार तथा शोषण अथवा भेदभाव हुन नदिन अनुगमनको व्यवस्था मिलाउने ।
- प्रभावित तथा अति गरिब तथा पछाडि पारिएका वर्गहरूले सेवा सुविधामा समान पहुँच र सहयोग पाए नपाएको अनुगमन गर्ने
- सहयोग संजाल बीचमा अभिलेख राख्ने प्रणालीको विकास गर्ने
- बाल-बालिका तथा महिलाहरूका लागि सुरक्षित शान्त वातावरणको सिर्जना गर्ने
- अभिभावक गुमाएका बाल-बालिका तथा किशोरीहरूको खोजी तथा पुनर्मिलनमा संलग्न साभेदारहरूलाई सहयोग उपलब्ध गराउने
- स्थायी समाधानका बारेमा आन्तरिक रूपमा विस्थापित मानिसहरूलाई नियमित रूपमा सूचनाको प्रवाह गराउने ।
- शिविर तथा पुनर्वासका लागि पैरवी र समन्वय गर्ने
- गैह्रखाद्य सामग्रीहरू विशेषगरी पिडितमैत्री बनाइने छ ।

८.२.७ न्यूनतम आवश्यक गैह्रखाद्य सामग्रीहरूको सूची

बाल केन्द्रित सामग्रीहरू

सि.नं.	सामग्रीको नाम	इकाइ	परिमाण	अनुमानित मूल्य
१	बेबी कम्बल	थान	१	६००
२	रीवन फ्लाटिन कपडा	मिटर	२	३००
३	भोटो, सुरुवाल, बेबी क्याप	सेट	१	१०००
४	डिटोल सावुन	थान	१	३५
५	कचौरा र चम्चा	सेट	१	१५०
६	बेबी मोजा	जोर	२	१४०
	जम्मा			२२२५

गर्भवती र सुत्केरी महिलाका लागि आवश्यक सामग्रीहरू

सि.नं.	सामग्रीको नाम	इकाइ	परिमाण	अनुमानित मूल्य
१	धोती ६ मिटर	थान	२	१५००
२	कम्बल	थान	१	१५००
३	पटुका ४ मिटर	थान	१	५००
४	प्याड वा सफा गर्ने कपडा	मिटर	२	२००
५	साबुन डिटोल	थान	२	७०
६	कपडा धुने साबन	थान	४	८०
७	पेटिकोट	थान	२	४००
८	चोलो कपडा	थान	२	१०००
९	मेक्सी	थान	१	५००
१०	पछौरा	थान	१	६००
११	पेन्टी ब्रा	सेट	४	३२०
१२	चप्पल	सेट	१	२००
१३	रबर ब्यान्ड	सेट	२	५०

किशोरीहरूको लागि आवश्यक सामग्रीहरू

सि.नं.	सामग्रीको नाम	इकाइ	परिमाण	अनुमानित मूल्य
१	कुर्ता सुरुवाल	थान	१	१५००
२	ब्रा पेन्टी	थान	२	३२०
३	सेनीटरी प्याड र कपडा	मीटर	३	३००
४	चप्पल	वटा	१	२००
५	लुगाधुने र नुहाने साबन	थान	२	१००
६	रबर ब्यान र काईयो	थान	२	५०
	जम्मा			२४७०

- आवश्यकता अनुसार उपलब्ध गराउन सकिने खाद्य सामग्री (खाद्य तथा जीविकोपार्जन उपसमितिसँग समन्वय गरी)

सि.नं.	सामग्रीको नाम	इकाइ	परिमाण	अनुमानित मूल्य
१	मसिनो चामल	केजी	५	
२	दाल (मुंग, चना, अडहर, सिमी आदि)	केजी	५	
३	सुत्केरी मसला	पाकेट	५	
४	पाकेटको दूध	पाकेट	५	

अन्य सामग्री

- जेष्ठ नागरिक, अपाङ्गता भएका व्यक्तिहरूको लागि उनीहरूको आवश्यकता पहिचान गरी संबोधनको लागि सम्बन्धित निकायसँग सम्पर्क र समन्वय गर्ने ।
- मूल्याङ्कनका लागि प्रमुख सूचकहरू
- गैह्रखाद्य सामग्रीको भण्डारणले अनुमान गरिएको संख्यालाई पुगेको हुने ।
- लक्षित वर्ग खाद्य, आश्रय, कपडा को अभाव नहुने अवस्थामा पुगेका र सामाजिक संरक्षण भएको हुने ।
- वितरण गरिने सामग्री स्थानीय संस्कृति अनुसारको हुने र स्थानीय मुल्य,मान्यताको संरक्षण भएको हुने ।
- गैह्रखाद्य सामग्री आवश्यकता भएका प्रभावितहरूको लागि सामग्री वितरणमा समानता कायम भएको हुने ।
- नपुग सामग्रीको पहिचान भएको हुने ।

परिच्छेद : ९

भौतिक पूर्वाधार विकास तथा पुनर्निर्माण

व्यवस्थापन उपसमिति

विषयगत क्षेत्रको नाम : भौतिक पूर्वाधार विकास तथा पुनर्निर्माण व्यवस्थापन उपसमिति
मुख्य विपद्को किसिम : बाढी, पहिरो, आगलागी, भूकम्प
क्षेत्रगत अगुवा : जिल्ला समन्वय समितिको कार्यालय, सुर्खेत

८.१ अनुमानित अवस्था

विपद्लाई पुर्‍वानुमान गर्न कठिन भएता पनि विपद् जोखिमका आधारमा त्यसबाट प्रभावित हुन सक्ने अधिकतम संख्या अनुमान गर्न सकिन्छ। सुर्खेत जिल्लालाई विविध पक्षहरू विप्लेषण गर्दा देहाय अनुसारको संख्यामा विपद्बाट अधिकतम रूपमा प्रभावित हुन सक्ने अनुमान गरिएको छ।

भूकम्पबाट १७००० परिवारका ८५,००० जना, आगलागीबाट १५० परिवारका ७५०० जना, बाढी पहिरोबाट १८०० परिवारका ९००० जना र कोभिड-१९ समेत महामारीबाट ४२०० परिवारका २१००० जना प्रभावित हुने मध्य २५ प्रतिशत बालबालिका, ६५ प्रतिशत महिला, १० प्रतिशत जेष्ठ नागरिक, ५ प्रतिशत सुत्केरी तथा गर्भवती महिला, ५ प्रतिशत स्तनपान गराउने महिला हुन सक्ने अनुमान गरिएको छ।

उल्लेखित विपद् विशेष गरी बाढीपहिरो आएको अवस्थामा जिल्लाका विशेष गरेर भेरी नदी, कर्णाली नदी भुप्रा खोला, इत्राम खोला, सोत खोला, चिन्नाड खोला, छिन्चु खोला, गोचे खोला, लेखफर्सा खोला, गुमी खोला, गम खोला, बावियाचौर खोला, गुट्टु खोला, बाङ्गैसीमल खोला र निकास खोला आदि र सो खोला आदिको बहावमा परिवर्तन र त्यस समुदायमा पुग्ने बाटो, पुलपुलेसा, कलभर्ट आदिमा नराम्रो असर पर्ने देखिन्छ। यसका साथै अन्य सार्वजनिक पूर्वाधारहरू सडक, खानेपानी, विद्युत् आपूर्ति, सञ्चार, सिँचाई आदिमा पनि असर पर्ने देखिन्छ।

८.२ उद्देश्य

विपद् प्रभावित समुदायसम्म तत्काल राहत प्रतिकार्यका सहयोगहरूको सहज पहुँचको लागि यथासक्य चाँडो भौतिक पूर्वाधारहरूको पुनर्स्थापना/पुनर्निर्माण गरी सुरक्षित पहुँचको सुनिश्चितता गर्नुका साथै सार्वजनिक सेवालार्ई सुचारु गर्ने।

क्षेत्रगत सदस्यहरूको सूची

क्र. सं.	क्षेत्रगत सदस्यहरूको नाम	सम्पर्क व्यक्ति	सम्पर्क फोन
१	जिल्ला समन्वय समितिको कार्यालय, (जिल्ला समन्वय समितिको संयोजक)	दुर्गा प्रसाद चालिसे	९८५८०५९२२२
२	पूर्वाधार विकास निर्देशनालय	वासुदेव पौडेल	
३	शहरी विकास तथा भवन निर्माण विभाग संघीय आयोजना कार्यान्वयन इकाई	निलमकुमार डंगोल	०८३-५२०२६८
४	नेपाल विद्युत् प्राधिकरण	टंक गिरी	९८५८०५९२५४
५	गैस महासंघ	हरि अधिकारी	९८४८०२२२८६
६	वन तथा वातावरण कार्यालय	शिवराम अधिकारी	०८३-५२०७४५ ९८५८०२५७२५
७	स्याक नेपाल	टीकाराम आचार्य	९८५८०५९४४६
८	सुन्दर नेपाल संस्था	भूपेन्द्रप्रसाद कँडेल	९८५४८०४९५३०
९	वातावरण सुधार समाज	जगत केसी	९८४८०४०५००

विपद् प्रतिकार्य योजना

विपद् पश्चात्को अवधि	विपद्को अवस्थामा गरिने आपत्कालिन कार्य (विपद्को प्रकृतिमा आधारित)	आपत्कालीन अवस्थामा गरिने पूर्वतयारी कार्य	पूर्वतयारी कार्य सञ्चोधन गर्न नपुग स्रोत पहिचान	मुख्य जिम्मेवार निकाय	पूर्वतयारी कार्याका लागि अनुमानित लागत
पहिलो दिन	प्रभावित क्षेत्रको पहिचान	<ul style="list-style-type: none"> प्रभावित भएका क्षेत्रहरूमा स्थानीय तहसंग समन्वय । विपद्का काम गर्ने सघसंस्थाहरूको सम्पर्कमा रहने, विपद् कार्यमा संलग्न निकायहरू समावेश भएको कार्यदल गठन गर्ने । 	यातायात, संचार, विद्युत् सेवामा अवरोध पुग्न सक्ने ।	जिल्ला समन्वय समिति, गापा र नपा, दूरसञ्चार, विद्युत आदि	
दोस्रो दिन	कहाँ के कति क्षति छ, सोको प्रारम्भिक आँकडा संकलन गर्ने	स्थानीय तह तथा सरोकारवालाहरूको प्रभावकारी समन्वय तथा परिचालन ।	यथार्थ विवरण संकलन गर्न समय लाग्ने ।	जि.स.स., न.पा., गा.पा.	
तेस्रो दिन	यातायात, सञ्चार, विद्युत आदि सेवाहरू सुचारु गर्ने	सम्बन्धित निकायले आवश्यक जनशक्ति र सामग्री तयारी अवस्थामा राख्ने र परिचालन गर्ने	साधन र स्रोतको अभाव, कानूनी र प्रक्रियागत जटिलता	नपा गा.पा. र पूर्वाधार सम्बन्धित निकाय	पूर्वानुमान गर्न कठिनाई
पहिलो हप्ता	<ul style="list-style-type: none"> घटनास्थलमा टोली खटाई क्षतिको विवरण लिने । आपत्कालिन व्यवस्थापनको व्यवस्था गर्ने । 	तथ्यांक विश्लेषणको लागि क्षेत्रगत सदस्यहरूको बैठक	तथ्यांक संकलन तथा विश्लेषणमा ढिलाई	जि.स.स.को समन्वयकारी भूमिकामा पूर्वाधार विकास उपसमिति ।	
पहिलो महिना	क्षति भएका सांवेर्जनिक संरचनाको लेखाजोखा गर्ने तथा तत्काल मर्मत गर्ने पने संरचनाको लागत तयार पारी मर्मत शुरु गर्ने	मौजुदा निर्माण उपकरण, सामग्री र आर्थिक स्रोतको पहिचान गरी आवश्यक व्यवस्थापन गर्ने ।	सीमित स्रोत साधन	जिसस/गापा र नपा र पूर्वाधार सम्बन्धित निकायहरू	
दोस्रो महिना	जिल्ला दैवीपकोप उद्धार समितिको बैठक, प्रकोप उद्धार र प्रतिकार्यको समीक्षा	सबै क्षेत्रगत अगुवा र सरोकारवाला निकायहरूसंग समन्वय र बैठकको योजना गर्ने	अन्तरनिकाय समन्वयमा कठिनाई	जिल्ला प्रशासन कार्यालय	
सो भन्दा पश्चात्	भिकाका भौतिक पूर्वाधार संरचनाहरूको पुनर्निर्माण गर्ने, नियमित रूपमा अनुगमन निरीक्षण गर्ने	स्थानीय तहहरूको परिषदबाट विपद् व्यवस्थापन कोषको व्यवस्था गर्ने	श्रोत साधन र दक्ष जनशक्ति अपर्याप्तता	पूर्वाधार व्यवस्थापन उपसमिति र जि.स.स. गापा र नपा	

विपद् व्यवस्थापन योजना (पूर्वाधार) २०७५

क्र.सं.	पूर्वानुमान जोखिम क्षेत्रको नाम	उपलब्ध स्रोत नगद/जिन्सी	नपुग स्रोत
जिल्ला समन्वय समितिको कार्यालय/जिल्ला प्राविधिक कार्यालय			
१	भ्को.पु.मर्मत तथा पुनर्निर्माण	१५ करोड	
२	सडक मर्मत सुधार एवं स्तरोन्नति कार्य	१० करोड	
३	खानेपानी मर्मत सुधार एवं पाईप खरिद	२५ लाख	
४	सिंचाई सम्बन्धी मर्मत एवं पाईप खरिद	२५ लाख	
५	तटबन्धन सम्बन्धी कार्य	२५ लाख	
६	नपा, गापा र वडा भवन मर्मत सुधार	५ करोड	
जल उत्पन्न प्र.नि.डि. कार्यालय			
१	सबै स्थानीय तह (९ वटा)	रु. १० लाख बराबरको निर्माण सामग्री (जाली र बोरा)	दातृ निकायसंग समन्वय गर्ने ।
२	विभिन्न खोला, नदी आसपासका प्रभावित वस्तीहरूमा प्रभावकारी नदी नियन्त्रण र क्षति न्यूनीकरणका कार्य		

८.३ प्रतिकार्य योजना

विपद्को संभावित असरलाई ध्यानमा राखी तत्कालिन समयमा जनजीवन सामान्य अवस्थामा ल्याउन तल उल्लेख भए बमोजिमका गतिविधिहरू सम्बन्धित निकायहरूबाट सम्पन्न गरिनेछ र बांकी श्रोतको व्यवस्था गर्नु पर्ने देखिन्छ ।

८.४ गतिविधि र श्रोत

आकस्मिक अवस्थाका लागि जि.स.स., सडक, दूरसञ्चार, विद्युत आदिबाट हुने उद्धार व्यवस्थापनका लागि तयारीमा रहने । पूर्वाधार सम्बन्धित कार्यको प्राविधिक रेखदेखका लागि शहरी विकास तथा भवन निर्माण विभाग, संघीय आयोजना कार्यान्वयन इकाई, सुर्खेतवववाटा प्राविधिकहरूलाई परिचालन गर्ने ।

परिच्छेद : १०
कार्यान्वयन र पुनरावलोकन रणनीति

१०.१ विपद् प्रतिकार्य पूर्वतयारी योजना क्रियाशील हुने

यो योजना जिल्लामा मुख्यत बाढी, पहिरो, आगलागी, दुर्घटना र भूकम्पको परिस्थिति सृजना हुनासाथ क्रियाशील हुनेछ, तर क्षेत्रगत योजनाहरू कुनै पनि विपद्को समयमा क्रियाशील हुनेछ। सुर्खेत जिल्लामा छुट्टै विपद् पूर्वतयारी योजना भएकोले त्यसका सूचनाहरू विपद् कार्यका लागि मार्ग दर्शक हुनेछन्।

१०.२ विपद् प्रतिकार्य पूर्वतयारी योजनाको कार्यान्वयन

यस प्रतिकार्य योजनाको कार्यान्वयन हरेक विषयगत क्षेत्रले तय गरेका प्रतिकार्य तथा पूर्व तयारी योजना वमोजिम हुनेछ।

१०.३ विपद् प्रतिकार्य पूर्वतयारी योजनाको नियमित समीक्षा तथा अद्यावधि

विपद् पूर्वतयारी तथा प्रतिकार्य योजनाको समीक्षा वार्षिक रूपमा नियमित अद्यावधिक गरिनेछ। यस योजनाको समीक्षा तथा अद्यावधिक गर्ने अवधिमा विपद् परेको खण्डमा विपद्को प्रतिकार्य पश्चात गरिने छ।

१०.४ सहयोग र समन्वय

यसका लागि प्रत्येक विषयगत अगुवा कार्यालय तथा उपसमितिले आ-आफ्नो क्षेत्रसंग छलफल तथा समन्वय गरि विस्तृत समीक्षा सल्लाह, सुझावसहित प्रभावकारीता कार्यान्वयनका लागि अद्यावधिक गर्न सहयोग गर्नुपर्नेछ।

परिच्छेद : ११
प्रतिवेदन तथा अभिलेखन

११.१ प्रतिवेदन तथा सञ्चार

विपद् प्रतिकार्यको प्रतिवेदन तथा सञ्चार विपद् पूर्वतयारी तथा प्रतिकार्य योजना तर्जुमा मार्गदर्शन २०६७ मा उल्लेख भएको अनुसूचि १६ एवं गृह मन्त्रालयबाट प्राप्त निर्देशन अनुसार गरिनेछ। प्रतिवेदनको जानकारी सबै विषयगत क्षेत्रका अगुवाहरूलाई जिल्लामा स्थापित जिल्ला दैवीप्रकोप उद्धार समिति (DDMC) बाट उपलब्ध गराईनेछ। आ-आफ्नो कार्यालयको लागि संस्थागत रूपले अभिलेख तयार गरेको भए पनि आपत्कालिन समयमा जिल्ला दैवीप्रकोप उद्धार समितिको प्रत्यक्ष निर्देशनमा एकद्वार पद्धती मार्फत समुदायमा राहत उपलब्ध गराउने र घटना विवरण तयार गर्ने र त्यसलाई स्थानीय तथा केन्द्रीय तहमा प्रवाह गर्न सकिनेछ।

११.२ संस्थागत व्यवस्था

नेपालमा विपद् व्यवस्थापनको कानूनी संरचनाको शुरुवात २०३९ सालमा जारी भएको दैवीप्रकोप उद्धार ऐन, २०३९ बाट भएको हो। यो ऐनले सरकारलाई विपद्को सामना गर्न तयार हुने र विपद्को समयमा प्रतिकार्य गर्ने जिम्मेवारी प्रदान गरेको छ। यो ऐनले मुलुकको इतिहासमै पहिलो पटक विपद् व्यवस्थापनको लागि संस्थागत संरचनाको व्यवस्था गरेको छ। सोही अनुरूप विषयगत क्षेत्रको व्यवस्था गरिने भए पनि जिल्ला दैवीप्रकोप उद्धार समितिको मातहतमा रहि त्यस्ता उपसमितिले काम गर्नु पर्नेछ।

११.३ अभिलेखीकरण

जिल्ला दैवीप्रकोप उद्धारसमितिले यो योजना बनाउदा सरोकारवालाहरूसंग अन्तरक्रिया गरी निर्माण गरेको छ। सुन्दर नेपाल संस्थाले सञ्चालन गरिरहेको अनुकूलन परियोजना र पहल कार्यक्रमले हाल अद्यावधि गर्न सहजीकरण गरेकाले यस योजना निर्माण तथा अद्यावधि गर्न सहयोग पुगेको छ। आगामी दिनमा यस योजनालाई अद्यावधिक गर्दै लगिने छ।

११.४ अनुमोदन प्रक्रिया

मिति २०७७ असार गते जिल्ला विपद् पूर्व तयारी तथा प्रतिकार्य योजना अनुमोदनको लागि जिल्ला विपद् व्यवस्थापन समितिको बैठकको आयोजना गरियो। सो बैठकमा सहभागी जिल्ला विपद् व्यवस्थापन समितिका पदाधिकारी/सदस्यहरू लगायत सरोकारवाला निकायहरूबाट प्राप्त सल्लाह सुझावहरूलाई योजनामा समावेश गरी सुर्खेत जिल्लाको विपद् पूर्व तयारी तथा प्रतिकार्य पूर्वतयारी योजना स्वीकृत गरिएको छ।

सन्दर्भ सामाग्री पुनरावलोकन

क्र. सं.	सन्दर्भ सामाग्री	मुख्य सिकाई	कुनै सुझाव भए
१	सुर्खेत जिल्ला विपद् प्रतिकार्य योजना, २०७०	विपद् प्रतिकार्य योजना क्रियाशिल भई कार्यान्वय भएको छ।	
२	सुर्खेत जिल्ला विपद् प्रतिकार्य योजना, २०७६	विपद् प्रतिकार्य योजनाले अनुमान गरे भन्दा ठुलो विपद् आएकोले स्रोत अपुग भएको	
३.	जिल्ला जनसंख्या पार्श्व चित्र, सुर्खेत, ०६ ८/०६९	जनगणनाको अद्यावधि तथ्यांक समावेश गरिएको।	
४	जिल्लामा विगतमा गरिएका विपद् प्रतिकार्यको अभिलेख।	विगतका कामहरूको अभ्यासले विपद् प्रतिकार्य योजनाको लागि सहज गराएको।	
५	विपद् पूर्वतयारी तथा प्रतिकार्य योजना तर्जुमा मार्गदर्शन २०६७	विषयगत एवं एकिकृत विपद् प्रतिकार्य योजना बनाउन सहज।	
६	विपद् जोखिम न्यूनीकरणका लागि राष्ट्रिय रणनीति, २०६६	राष्ट्रिय स्तरमा तयार नीतीबारे जानकारी र जिल्ला स्तरमा समायोजन गर्ने प्रक्रियाबारे स्पष्टता।	
७	विपद् जोखिम, न्यूनीकरण तथा व्यवस्थापन ऐन २०७५	विपद् जोखिम व्यवस्थापन सम्बन्धी जिल्ला स्तरमा समायोजन गर्ने प्रक्रियाबारे स्पष्टता।	
८			
९	स्फेयर स्टेण्डर्ड	राहत मापदण्ड र आवश्यकताबारे जानकारी।	
१०	स्थानीय विपद् जोखिम व्यवस्थापन योजना तर्जुमा निर्देशिका २०६८	विपद् व्यवस्थापनका स्थानीय गतिविधहरू पहिचान र कार्यान्वयन बारे जानकारी।	

अनुसूचीहरू

अनुसूची-१

स्थानीय स्तरीय विपद् द्रुत सर्वेक्षण फाराम

फाराम नं. १ (० देखि २४ घण्टा)

गा.पा./न.पा.

विपद् परेको मिति :

(क) विपद्बाट प्रभावित क्षेत्रमा घर परिवारमा भएको क्षति र आवश्यकता पहिचान गर्ने फारामको नमूना

क्र. सं.	वडा नं.	टोल	जनसङ्ख्या			प्रभावित परिवार		जम्मा	विस्थापित परिवार		क्षति भएका घरधुरी		आवश्यकता कुन कुन क्षेत्रमा देखिएको छ	कै.
			मृत्यु	हराएका	घाइते	घरधुरी	जनसङ्ख्या पुरुष		महिला	घरधुरी	जनसङ्ख्या	पूर्ण		
१														
२														
३														
४														
५														
६														
७														
८														
९														

अनुसूची-२

विपदबाट क्षति भएको प्रभावित क्षेत्रमा आधारभूत संरचना तथा सेवाको अवस्था मापन गर्ने फारामको नमूना

क्र. स.	क्षतिको विवरण	सङ्ख्या	जनसङ्ख्या	जम्मा अनुमानित क्षति (मृत्युमा)	सूचना संकलनको लागि अपनाएको प्रक्रिया	कै.
१	विद्यालय भवन					
२	पुल तथा सडक					
३	हेल्थपोष्ट/स्वास्थ्य चौकी					
४	सामुदायिक स्रोत केन्द्र (गा.वि.स., सुरक्षित बासस्थान)					
५	अन्य वाली (विघा/रोपनी)					
६	खेतीयोग्य जमीन (विघा/रोपनी)					
७	घरपालुवा पशु					
८	साना पसल					
९	माछा पोखरी					
१०	सञ्चार					
११	विद्युत					
१२	अन्य					

ख) स्थानीयस्तरमा उद्धार तथा राहत कार्यमा संलग्न निकाय तथा संस्थाहरू

कामको विवरण	संस्थाको नाम		
	सुरक्षा निकाय	नेपाल रेडक्रस सोसाइटी	गा.पा./न.पा.

तयार गर्नेको हस्ताक्षर
नाम :
पद :
कार्यालयको छाप :

स्वीकृत गर्नेको हस्ताक्षर
नाम :
पद :
कार्यालयको छाप :

अनुसूची-३



नेपाल सरकार

प्रारम्भिक द्रुत लेखाजोखा फाराम (Initial Rapid Assessment, IRA)

१. घटनास्थलको जानकारी

प्रदेशको नाम :	जिल्लाको नाम :	गाउँ/नगरपालिकाको नाम :
वडा नम्बर :	सूचना संकलन मिति :	गते/महिना/साल :

२. घटनास्थलको वस्तुस्थिति

विपद्को प्रकार	घटना घटेको मिति	घटना घटेको समय

मृतक	बेपत्ता	घाइते	विस्थापित (अनुमानित घरधुरी संख्या) :	प्रभावित (अनुमानित घरधुरी संख्या) :
महिला संख्या :	महिला संख्या :	महिला संख्या :		
पुरुष संख्या :	पुरुष संख्या :	पुरुष संख्या :		
बालबालिका संख्या :	बालबालिका संख्या :	बालबालिका संख्या :		
अन्य संख्या :	अन्य संख्या :	अन्य संख्या :		
जम्मा :	जम्मा :	जम्मा :		

विस्थापितहरू हाल बसिरहेको ठाउँ/संरचना	<input type="checkbox"/> विद्यालय: संख्या <input type="checkbox"/> सार्वजनिक भवन संख्या <input type="checkbox"/> सडक छेउ संख्या <input type="checkbox"/> वन क्षेत्र: संख्या <input type="checkbox"/> अन्य (उल्लेख गर्ने) संख्या	
---------------------------------------	---	--

अहिले प्रभावित स्थानसम्म आवत-जावतको अवस्था	<input type="checkbox"/> ठिक छ <input type="checkbox"/> कठिन छ <input type="checkbox"/> वन्द छ	सवारी साधन/यातायात सेवा	<input type="checkbox"/> अवरुद्ध भएको <input type="checkbox"/> अवरुद्ध नभएको
--	--	-------------------------	---

संचारको अवस्था	<input type="checkbox"/> अवरुद्ध भएको <input type="checkbox"/> अवरुद्ध नभएको
----------------	---

विद्युत	<input type="checkbox"/> अवरुद्ध भएको <input type="checkbox"/> अवरुद्ध नभएको
---------	---

संचित खाद्य सामग्री	<input type="checkbox"/> क्षति भएको (घरधुरी संख्या) <input type="checkbox"/> क्षति नभएको (घरधुरी संख्या)
स्वास्थ्य सेवा	<input type="checkbox"/> सञ्चालनमा भएको (संख्या) <input type="checkbox"/> सञ्चालनमा नभएको (संख्या.....) तत्काल उपचारका लागि स्थानान्तरण गर्नुपर्ने भएमा, संख्या:
सञ्चालनमा भएमा स्वास्थ्य सेवामा अत्यावश्यक प्राथमिक उपचारको लागि आवश्यक औषधी	<input type="checkbox"/> उपलब्ध छ <input type="checkbox"/> उपलब्ध छैन
विद्यालय	<input type="checkbox"/> सञ्चालनमा भएको (संख्या) <input type="checkbox"/> सञ्चालनमा नभएको (संख्या) प्रभावित विद्यार्थीहरूको संख्या
खानेपानीको आपूर्ति	<input type="checkbox"/> सुचारु (अवरुद्ध नभएको) (संख्या: ...) <input type="checkbox"/> अवरुद्ध भएको (संख्या: ...) प्रभावित घरधुरी संख्या: ...)
भौतिक संरचना	
निजी घर	<input type="checkbox"/> पूर्ण क्षति (संख्या) <input type="checkbox"/> आंशिक क्षति (संख्या)
सरकारी कार्यालय / भवन	<input type="checkbox"/> पूर्ण क्षति (संख्या) <input type="checkbox"/> आंशिक क्षति (संख्या)
कृषि बालीको क्षति	<input type="checkbox"/> क्षति (अनुमानित क्षेत्रफल (विघा / रोपनी
पशु क्षति	<input type="checkbox"/> (अनुमानित संख्या.....)
अन्य क्षति	<input type="checkbox"/> पूर्ण क्षति (संख्या) <input type="checkbox"/> आंशिक क्षति (संख्या)
फोहोर मैला व्यवस्थापनको अवस्था कस्तो छ ?	<input type="checkbox"/> सामान्य छ <input type="checkbox"/> महामारीको संभावना छ
शौचालयको व्यवस्था छ ?	<input type="checkbox"/> सामान्य <input type="checkbox"/> थप व्यवस्था गर्नुपर्छ (घरधुरी संख्या)

विशेष आवश्यकता (Special Requirement) भएका प्रभावितहरूको अनुमानित संख्या	
गर्भवती तथा सुत्केरी महिलाहरूको लागि आवश्यक सामग्रीहरू (डिगनिटी किट आवश्यक)	<input type="checkbox"/> आवश्यक भएको <input type="checkbox"/> आवश्यक नभएको आवश्यक भए अनुमानित संख्या.....
५ वर्षसम्मका बालबालिकाको लागि आवश्यक पौष्टिक आहारा तथा सामग्रीहरू	<input type="checkbox"/> आवश्यक भएको <input type="checkbox"/> आवश्यक नभएको आवश्यक भए अनुमानित संख्या.....
५ वर्ष भन्दा माथिका बालबालिकाको लागि आवश्यक सामग्रीहरू - (जस्तै शैक्षिक तथा बालमैत्री स्थल (Child friendly space))	<input type="checkbox"/> आवश्यक भएको <input type="checkbox"/> आवश्यक नभएको आवश्यक भए अनुमानित संख्या.....
ज्येष्ठ नागरिकहरूका लागि आवश्यक सहयोग	<input type="checkbox"/> आवश्यक भएको <input type="checkbox"/> आवश्यक नभएको आवश्यक भए अनुमानित संख्या.....
अपांगता भएकाहरूका लागि आवश्यक सहयोग	<input type="checkbox"/> आवश्यक भएको <input type="checkbox"/> आवश्यक नभएको आवश्यक भए अनुमानित संख्या.....
असहाय/विरामीको संख्या	
मौसमको वर्तमान अवस्था कस्तो छ ?	<input type="checkbox"/> सामान्य <input type="checkbox"/> प्रतिकूल

३. हालसम्म भएको राहत वितरणको अवस्था

राहत वितरण गर्ने तह/संघ-संस्था/निकायको नाम :	
राहत वितरण गरिएका सामग्रीहरूको नाम र परिमाण (पाल, त्रिपाल, चामल, कपडा, भाडाकुडा आदि)	
नगद/राहत वितरण गर्ने तह/संघ-संस्था/निकायको नाम :	
राहत (नगद/राहत सामग्री) पाउने परिवार संख्या :	
राहत (नगद/राहत सामग्री) नपाएका प्रभावित परिवार संख्या :	

४. तत्काल गर्नुपर्ने

स्थानान्तरण गर्न	<input type="checkbox"/> आवश्यक पर्ने संख्या <input type="checkbox"/> आवश्यक नपर्ने	
आवश्यक पर्ने खाद्यान्न तथा रैरै खाद्यान्न सामग्री	<input type="checkbox"/> टेन्ट संख्या..... <input type="checkbox"/> त्रिपाल संख्या..... <input type="checkbox"/> म्याट्रिक्स संख्या..... <input type="checkbox"/> कम्बल संख्या..... <input type="checkbox"/> कपडा संख्या..... <input type="checkbox"/> भाडाकुडा संख्या..... <input type="checkbox"/> तयारी खाना (दालमोठ, चिउरा, भुजा, चाउचाउ, विस्कट कतिजना)	<input type="checkbox"/> खाद्यान्न (दाल, चामल, नून, तेल) परिमाण.....कति जना <input type="checkbox"/> पिउने पानी..... <input type="checkbox"/> अन्य.....
प्रभावित क्षेत्रमा कुनै अवाञ्छित गतिविधि (लैङ्गिक हिंसा, यौन हिंसा, चोरी, लुटपाट)	<input type="checkbox"/> भएको <input type="checkbox"/> नभएको <input type="checkbox"/> भए प्रभावित व्यक्तिको अनुमानित संख्या	
राहतका लागि नगद सहयोग गर्न सकिने अवस्था छ छैन	<input type="checkbox"/> छ <input type="checkbox"/> छैन	

५. घटनाको सूचना संकलन कार्यमा खटिएको विवरण

क्र.सं.	नाम, थर :	पद /संस्था :	सम्पर्क नम्बर :	टोली नेताको नाम:	सूचना संकलन गरेको समयावधि (मिति र समय)	हस्ताक्षर
१.						
२.						
३.						

फारम भर्दा ध्यान दिनु पर्ने कुराहरू :

१. एउटा घटना/वडाको लागि एउटा लेखाजोखा फारमको प्रयोग गरिने छ ।
२. विपद् भएको २४ घण्टा भित्र गाउँ तथा नगरपालिका, नेपाल प्रहरी तथा स्थानीय रेडक्रसका प्रतिनिधि रहेको (लेखाजोखा) टोलीले फारम भर्नुपर्ने छ ।
३. टोलीले प्रभावित क्षेत्रको अवलोकन गरी सकेसम्म प्राथमिक सूचना संकलन गर्नुपर्ने छ । द्वितीय सूचनाका लागि घटनाका जानकारसंग अन्तरवार्ता लिइ सूचना संकलन गर्नुपर्ने छ ।
४. प्राप्त सूचनामा द्विविधा भएमा टोलीले छलफल गरी अवस्थाका आधारमा अनुमानित विवरण फारममा भर्नुपर्ने छ ।
५. माथि उल्लिखित विकल्प बाहेक अन्य कुरा भर्नुपर्ने भए टोलीले भर्न सक्ने छ ।